Pièce n°:1/1

Réseau de transport d'électricité

GESTIONNAIRE
DU RESEAU TRANSPORT ELECTRICITE

CENTRE DES PROJETS DU RÉSEAU NANTES

Groupe Maintenance Réseau Sologne
21, rue Pierre et Marie Curie
45140 INGRE
Tél. : 02.38.71.43.16

Ligne aérienne à 1 circuits 400 kV

CHAINGY - DAMBRON

En commun avec la ligne 225kV Chaingy-Dambron 1 du support 17 au 18

PLAN AU 1/10 000

Département du Loiret (45)

Légende

Axe projet
Ligne d'énergie existante
Ligne existante HTA - BT
Ligne existante DGT
Conduite d'eau

398 *Supports existants*
370 *Supports à déposer*
1 *Supports projetés*

Indice : A1	Format: 0.30 X 3.29 surface : 0.98m²
Date : 18/05/26	Vérifié le : 18/05/26 par : EES (OL)

EIFFAGE ÉNERGIE SYSTÈMES
Département Lignes
6061 chemin des Canaux
30132 CAISSARGUES

EIFFAGE
ÉNERGIE SYSTÈMES

PLAN N° O-OS-CHAINL71DAMBR-LA10-CHAIN-DAMBR_A1

INDICE	DATE	MODIFICATION	DEMANDEE	EXECUTEE	VERIFIEE
A1	18/05/26	Création du plan, construction d'une ligne neuve	RTE NANTES	EES (DC)	EES (OL)

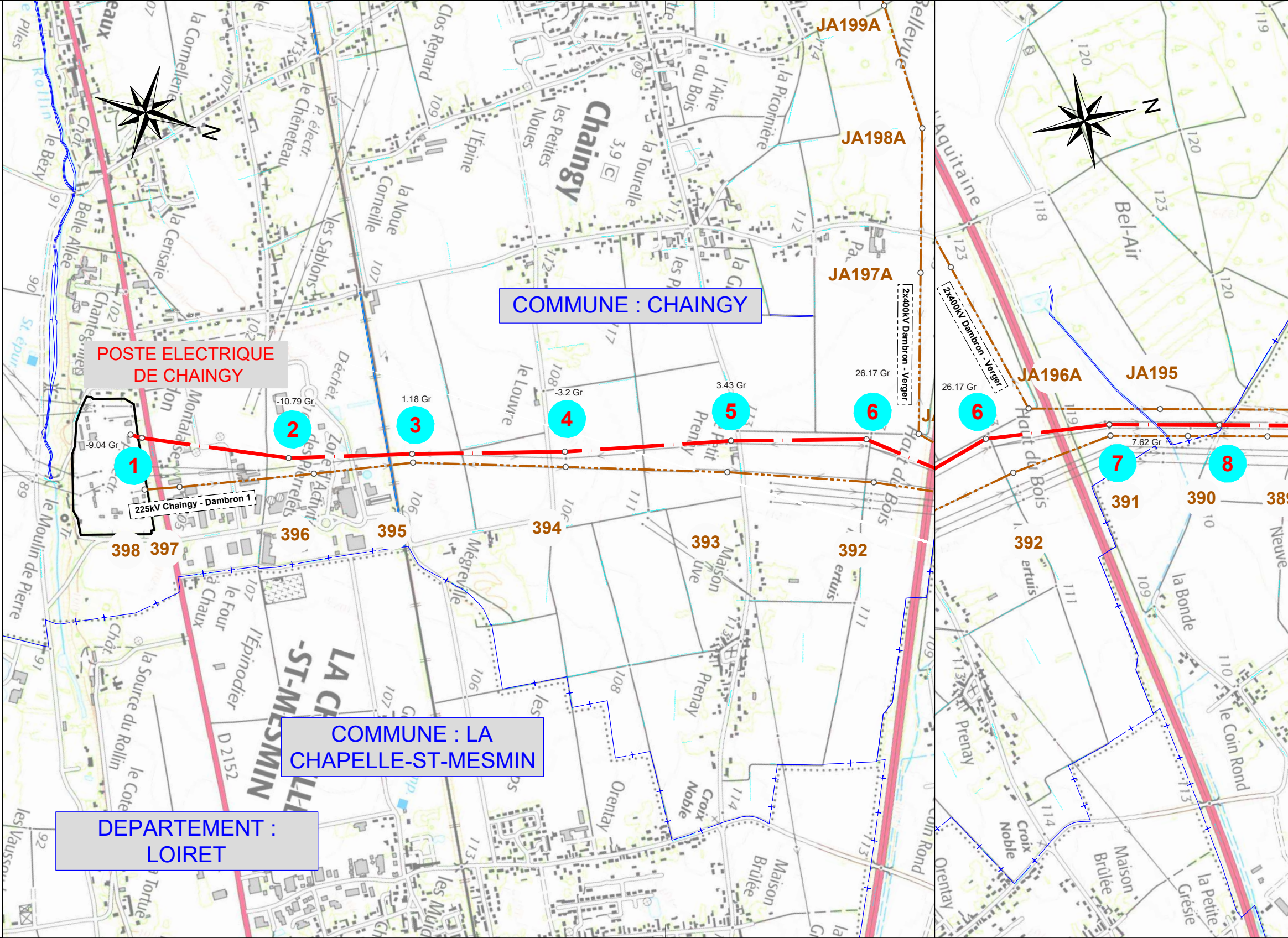
COMMUNE : CHAINGY
POSTE ELECTRIQUE DE CHAINGY
COMMUNE : LA CHAPELLE-ST-MESMIN
DEPARTEMENT : LOIRET
225kV Chaingy - Dambron 1
2x400kV Dambron - Verger
2x400kV Dambron - Verger
JA199A
JA198A
JA197A
JA196A
JA195
1
2
3
4
5
6
6
7
8
-9.04 Gr
-10.79 Gr
1.18 Gr
-3.2 Gr
3.43 Gr
26.17 Gr
26.17 Gr
7.62 Gr
398
397
396
395
394
393
392
392
391
390
389
N
N
Chaingy
LA CHAPELLE-ST-MESMIN
la Cormellerie
le Chêneteau
Clos Renard
les Petites Noues
la Tourelle
du Bois
l'Aire
la Picornière
la Noue Corneille
l'Épine
les Sablons
la Cerisaie
Belle Allée
le Bézy
Rollin
le Louvre
Prenay
Haut du Bois
Bellevue
l'Aquitaine
Bel-Air
Montalaise
les Pierrelets
Z.A. d'Activité
Mégreville
la Chaux
le Four
l'Épinodier
la Source du Rollin
le Moulin de Pierre
D 2152
Orentay
Croix Noble
Maison Brûlée
le Coin Rond
la Bonde
la Petite Grésie
Pertuis

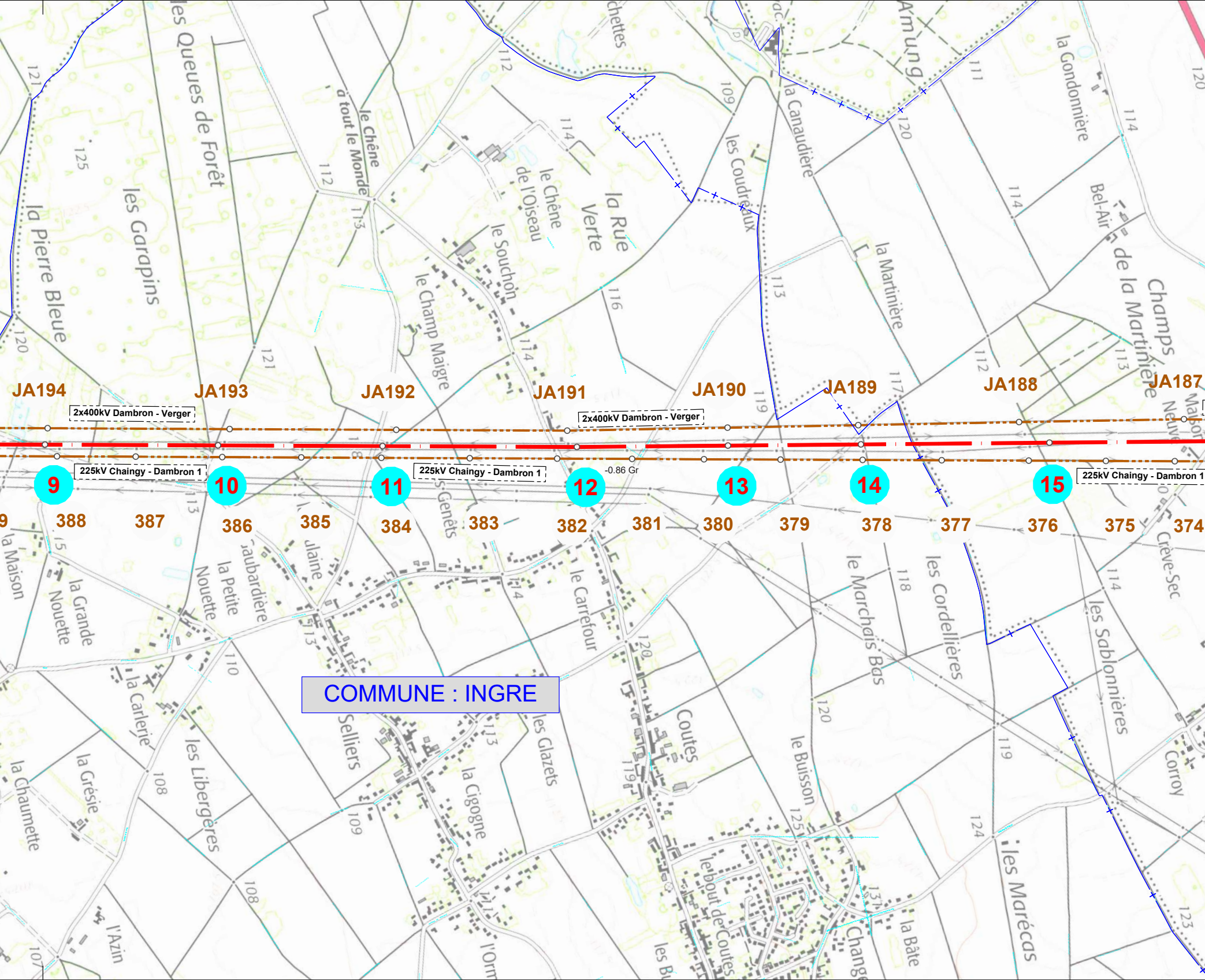
COMMUNE : INGRE
2x400kV Dambron - Verger
2x400kV Dambron - Verger
225kV Chaingy - Dambron 1
225kV Chaingy - Dambron 1
225kV Chaingy - Dambron 1
-0.86 Gr
JA194
JA193
JA192
JA191
JA190
JA189
JA188
JA187
9
10
11
12
13
14
15
388
387
386
385
384
383
382
381
380
379
378
377
376
375
374
les Queues de Forêt
les Garapins
la Pierre Bleue
le Chêne à tout le Monde
le Chêne de l'Oiseau
la Rue Verte
le Souchon
le Champ Maigre
les Coudreaux
la Canaudière
la Martinière
la Gondonnière
Bel-Air
Champs de la Martinière
la Grande Nouette
la Petite Nouette
la Carlerie
les Libergères
la Grésie
la Chaumette
l'Azin
Selliers
la Cigogne
les Glazets
le Carrefour
Coutes
le bout de Coutes
le Buisson
le Marchais Bas
les Cordellières
les Sablonnières
Corroy
Crève-Sec
les Marécas
la Bâte

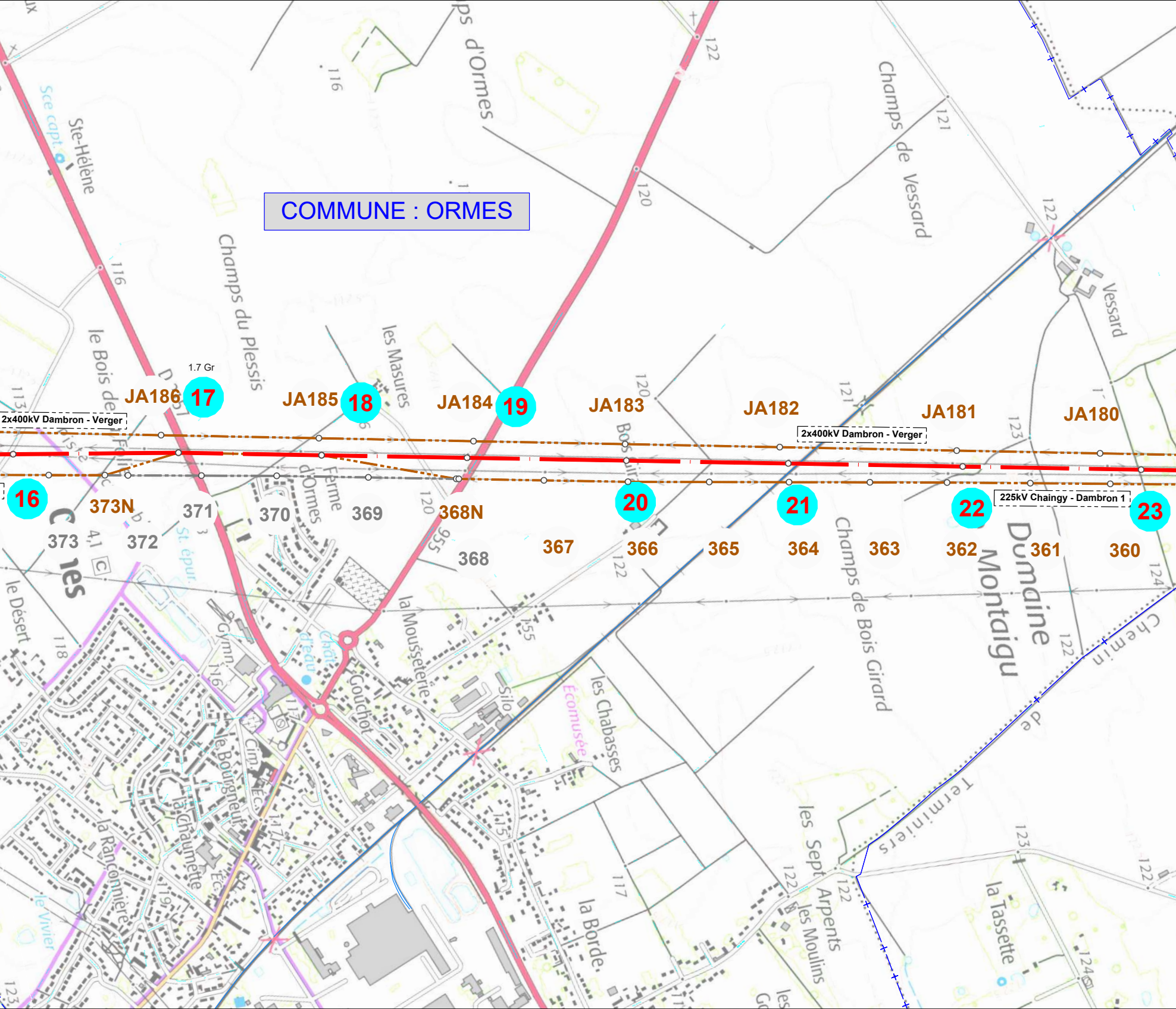
COMMUNE : ORMES
JA186
17
1.7 Gr
JA185
18
JA184
19
JA183
JA182
JA181
JA180
2x400kV Dambron - Verger
2x400kV Dambron - Verger
225kV Chaingy - Dambron 1
16
20
21
22
23
373N
371
370
369
368N
368
367
366
365
364
363
362
361
360
373
372
Ste-Hélène
Sce capt.
le Bois de
Champs du Plessis
les Masures
d'Ormes
Champs de Vessard
Vessard
Ferme d'Ormes
Bois
Champs de Bois Girard
Domaine Montaigu
Chemin de Terminiers
les Chabasses
Écomusée
la Mousseterie
Gouchot
Silo
Gymn.
Cim.
Chât. d'eau
St. épur.
le Bourgneuf
la Chaumette
la Rançonnière
le Désert
le Vivier
la Borde
les Sept Arpents
les Moulins
la Tassette
116
120
121
122
123
124
117
118
119
955

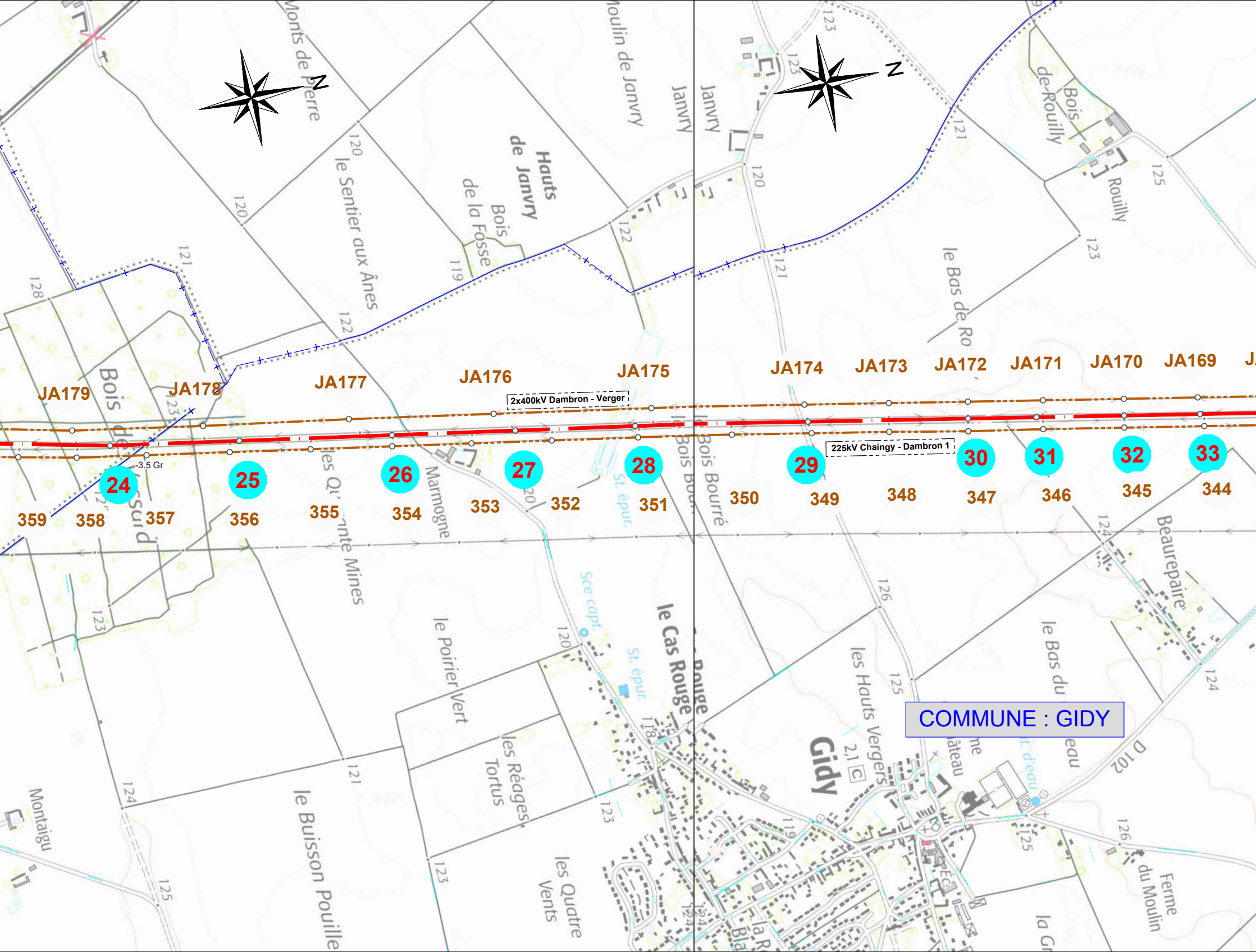
N
N
JA179
JA178
JA177
JA176
JA175
JA174
JA173
JA172
JA171
JA170
JA169
2x400kV Dambron - Verger
225kV Chaingy - Dambron 1
-3.5 Gr
24
25
26
27
28
29
30
31
32
33
359
358
357
356
355
354
353
352
351
350
349
348
347
346
345
344
COMMUNE : GIDY
Monts de Pierre
le Sentier aux Ânes
Hauts de Janvry
Bois de la Fosse
Moulin de Janvry
Janvry
Bois
Marmogne
le Poirier Vert
les Réages Tortus
les Quatre Vents
le Buisson Pouille
Montaigu
le Cas Rouge
Sce capt.
St. épur.
Bois Bourré
le Bas de Ro
Bois de Rouilly
Rouilly
Beaurepaire
les Hauts Vergers
Gidy
le Bas du
Ferme du Moulin
D 102
120
121
122
123
124
125
126
119
118
128

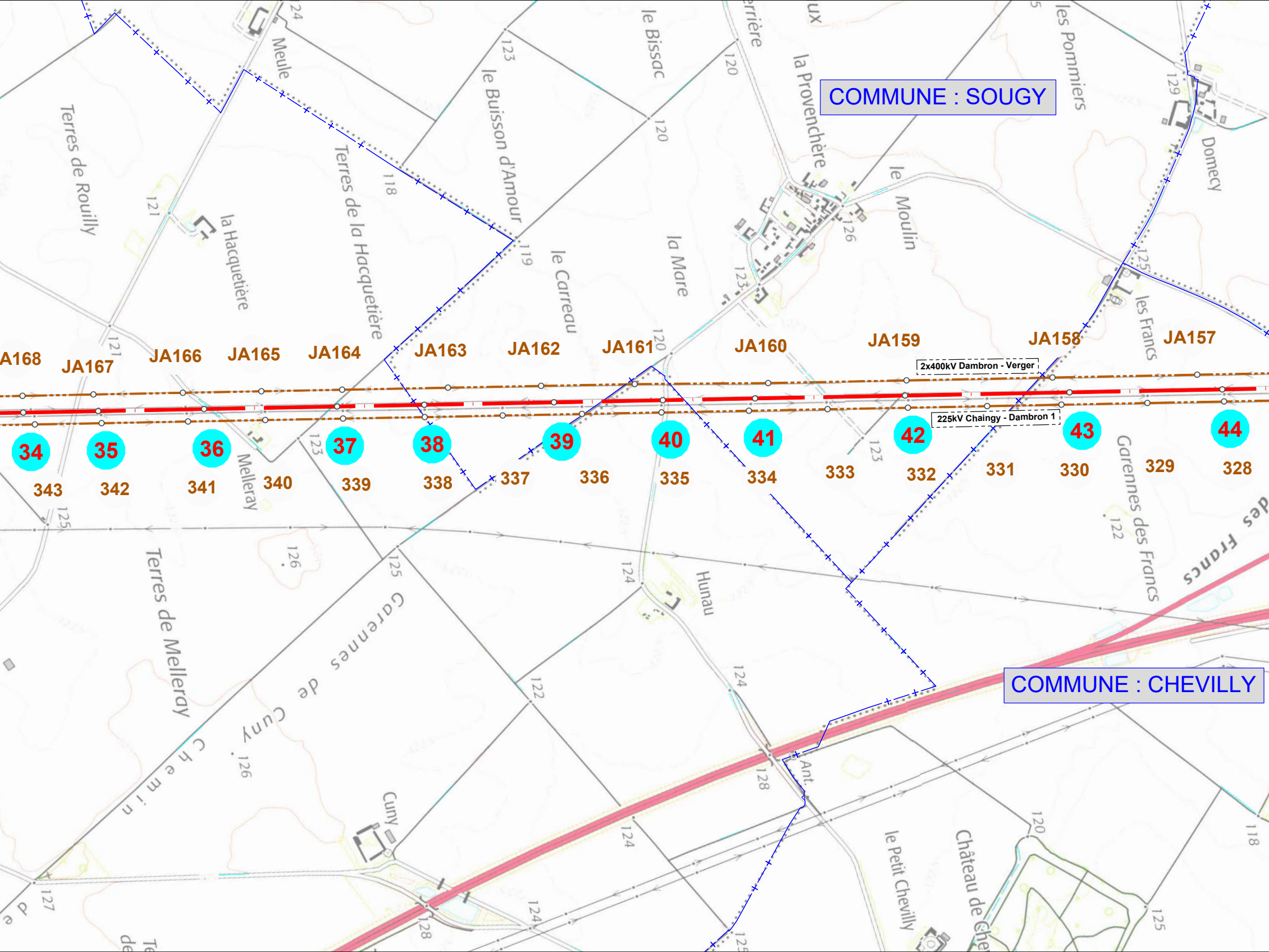
COMMUNE : SOUGY
COMMUNE : CHEVILLY
2x400kV Dambron - Verger
225kV Chaingy - Dambron 1
A168
JA167
JA166
JA165
JA164
JA163
JA162
JA161
JA160
JA159
JA158
JA157
34
35
36
37
38
39
40
41
42
43
44
343
342
341
340
339
338
337
336
335
334
333
332
331
330
329
328
Terres de Rouilly
Meule
la Hacquetière
Terres de la Hacquetière
le Buisson d'Amour
le Bissac
le Carreau
la Mare
la Provenchère
le Moulin
les Pommiers
Domecy
les Francs
Garennes des Francs
Melleray
Terres de Melleray
Garennes de Cuny
Chemin de Cuny
Cuny
Hunau
Ant.
le Petit Chevilly
Château de Che
118
119
120
121
122
123
124
125
126
127
128
129

COMMUNE : SOUGY

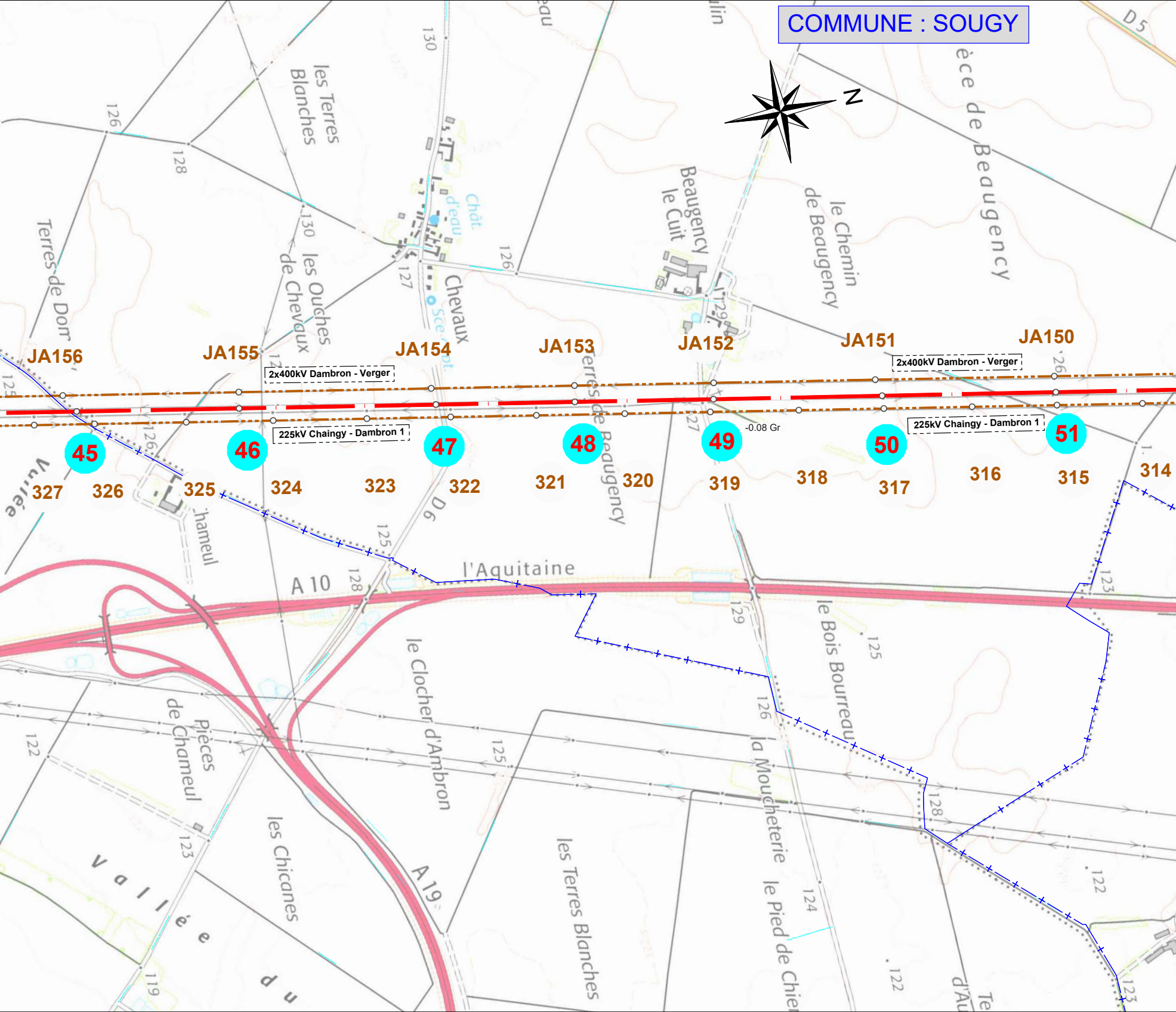
N
JA156
JA155
JA154
JA153
JA152
JA151
JA150
2x400kV Dambron - Verger
2x400kV Dambron - Verger
225kV Chaingy - Dambron 1
225kV Chaingy - Dambron 1
-0.08 Gr
45
46
47
48
49
50
51
327
326
325
324
323
322
321
320
319
318
317
316
315
314
les Terres Blanches
Terres de Dom
de Chevaux
les Ouches
Chevaux
Chât. d'eau
Sce
Beaugency
le Cuit
le Chemin de Beaugency
Pièce de Beaugency
Terres de Beaugency
D 5
D 6
A 10
A 19
l'Aquitaine
le Clocher d'Ambron
Pièces de Chameul
Chameul
les Chicanes
les Terres Blanches
la Moucheterie
le Pied de Chien
le Bois Bourreau
Vallée du
130
126
128
127
125
129
124
123
122
119

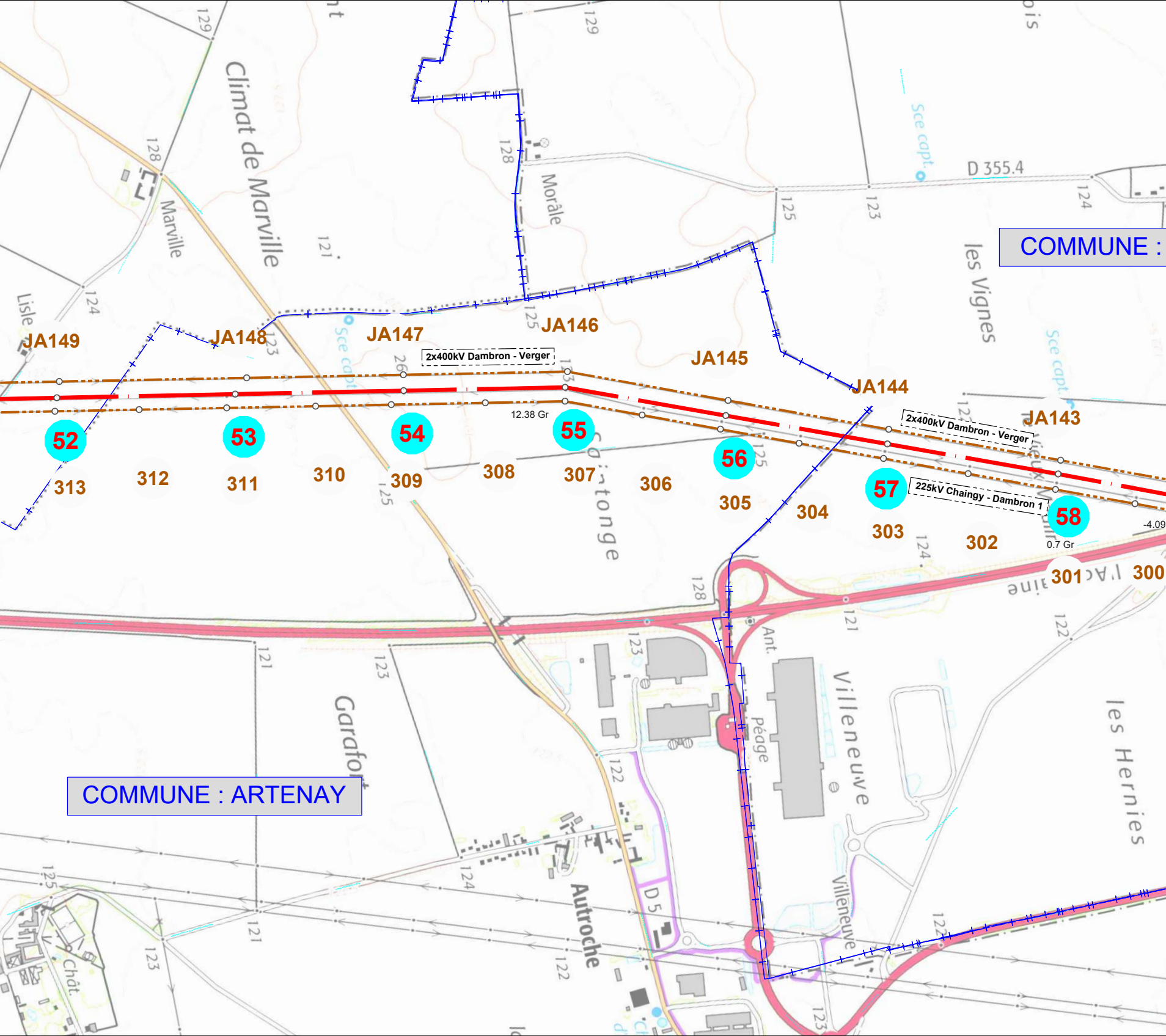
COMMUNE :
COMMUNE : ARTENAY
JA149
JA148
JA147
JA146
JA145
JA144
JA143
2x400kV Dambron - Verger
2x400kV Dambron - Verger
225kV Chaingy - Dambron 1
52
53
54
55
56
57
58
313
312
311
310
309
308
307
306
305
304
303
302
301
300
12.38 Gr
0.7 Gr
-4.09
Climat de Marville
Marville
Lisle
Morâle
les Vignes
Sce capt.
D 355.4
Saintonge
Garafort
Villeneuve
Péage
Ant.
les Hernies
Autroche
D 5
Chât.
Villeneuve
129
128
124
121
125
123
122
126
124

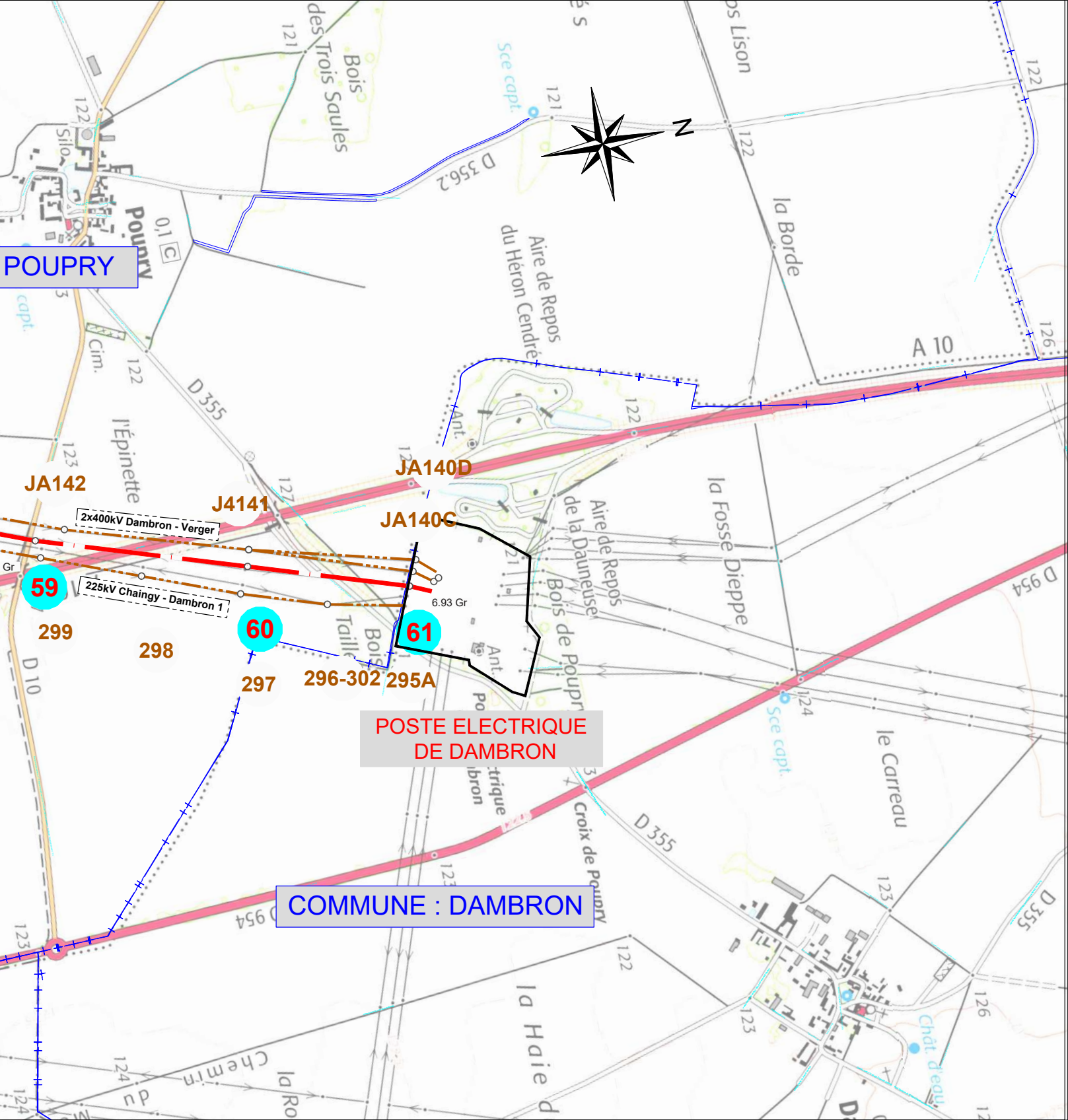
POUPRY
JA142
J4141
JA140D
JA140C
2x400kV Dambron - Verger
225kV Chaingy - Dambron 1
59
60
61
299
298
297
296-302
295A
6.93 Gr
Gr
POSTE ELECTRIQUE
DE DAMBRON
COMMUNE : DAMBRON
N
Bois des Trois Saules
Sce capt.
D 356.2
Silo
Poupry
Cim.
Aire de Repos du Héron Cendré
la Borde
A 10
l'Epinette
D 355
D 10
Ant.
la Fosse Dieppe
Aire de Repos de la Dauneuse
Bois de Poupry
D 954
le Carreau
Croix de Poupry
la Haie
Chemin du
Chât. d'eau
121
122
123
124
126
127