



Le réseau
de transport
d'électricité

ENEDIS
L'ELECTRICITE EN RESEAU

GÉRÉDIS
Deux-Sèvres



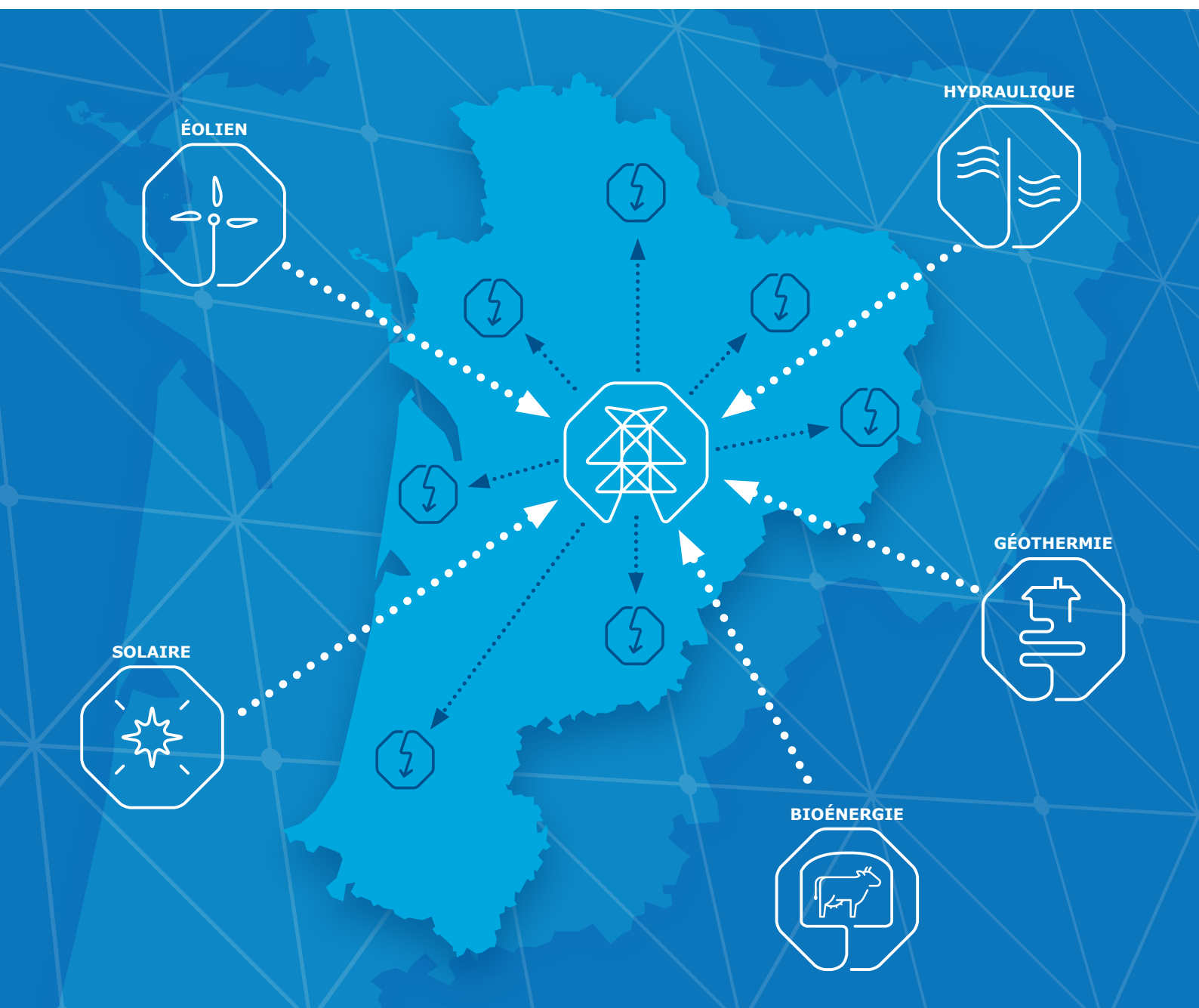
SCHÉMA RÉGIONAL DE RACCORDEMENT AU RÉSEAU DES ÉNERGIES RENOUVELABLES (S3REnR) DE NOUVELLE-AQUITAINE



Rapport d'évaluation environnementale

Atlas cartographique

Septembre 2020





Une mission d'évaluation environnementale du projet de schéma a été confiée par RTE au bureau d'études Adage environnement. Adage environnement est spécialisé dans l'accompagnement des acteurs publics et privés dans la conception, puis la mise en œuvre des politiques, stratégies et actions concrètes de développement durable, avec une focale assumée sur la gestion durable de l'environnement.

Il est l'auteur du présent document.

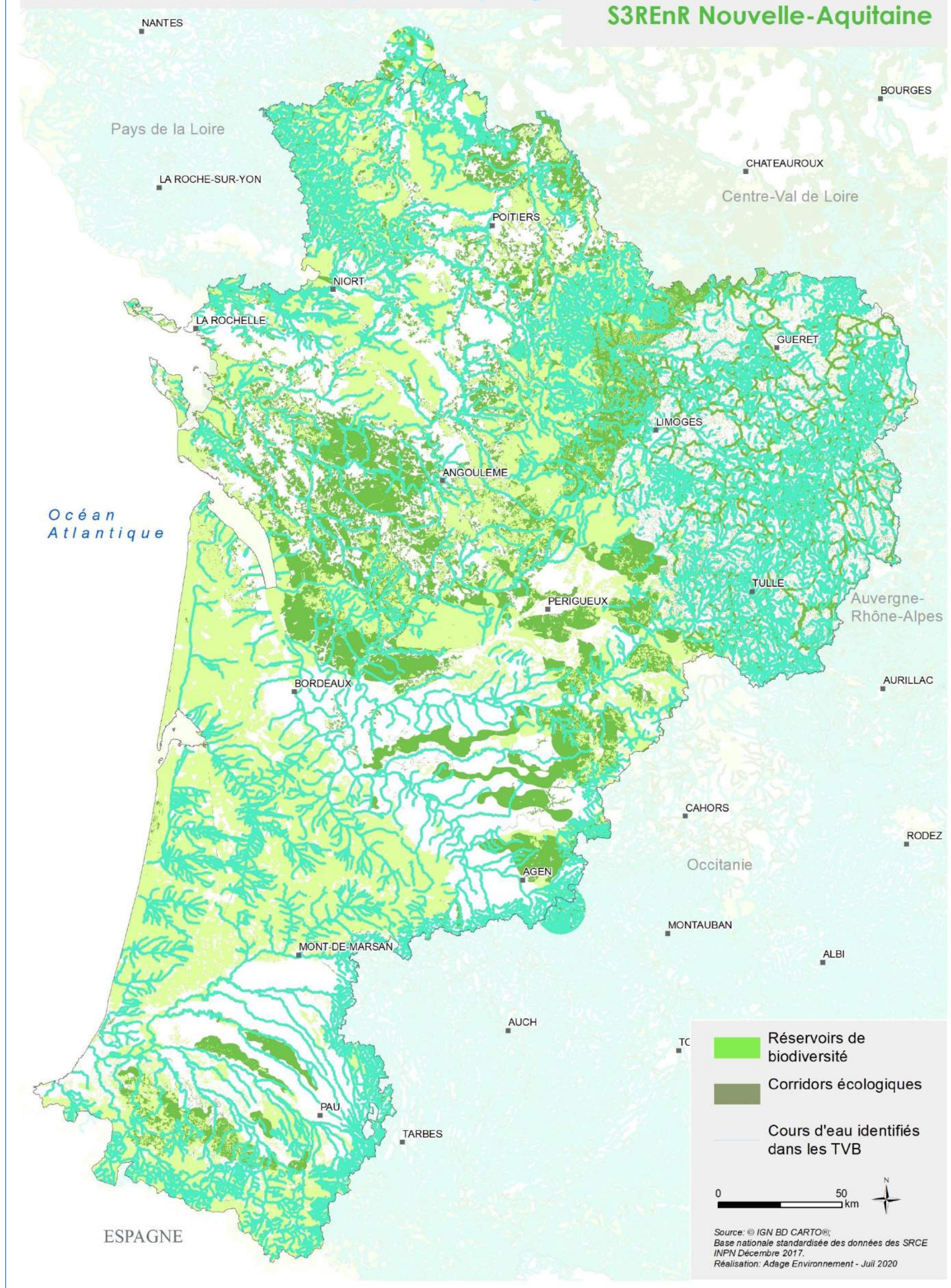
SOMMAIRE

Cartes de l'état initial de l'environnement	6
Cartes de hiérarchisation des enjeux environnementaux.....	16
Cartes de l'étude d'incidences environnementales : zooms 4 planches.....	21
Tableau d'assemblage	21
Milieux naturels	22
Trame verte et bleue régionale	24
Paysages et Patrimoine	26
Exposition aux risques.....	28
Zones habitées	30
Incidences Natura 2000	32
Synthèse cumulée des enjeux environnementaux	34
Cartes des solutions de substitutions envisagées	36

CARTES DE L'ÉTAT INITIAL DE L'ENVIRONNEMENT

Trame verte et bleue (SRADDET) régionale

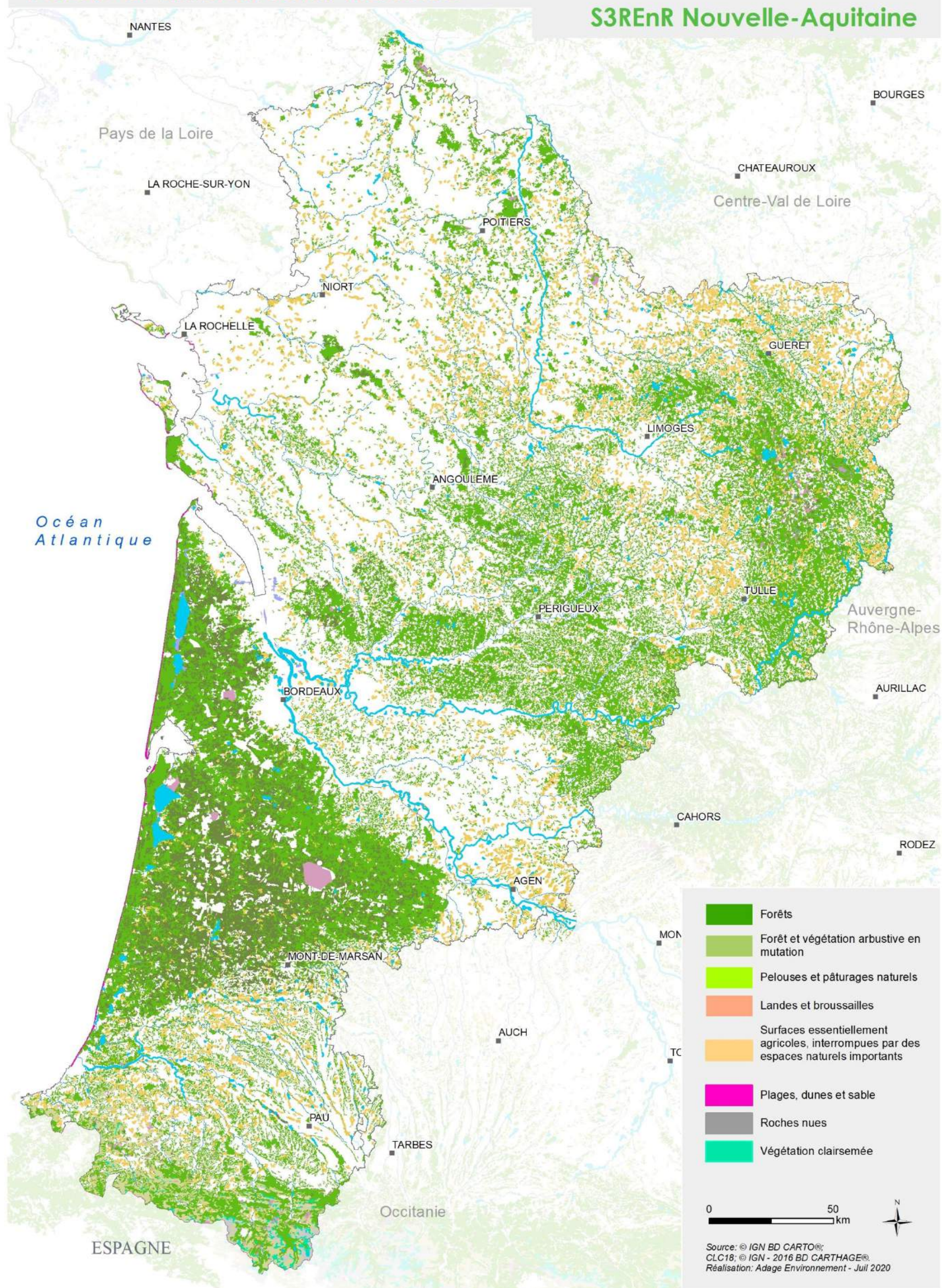
S3REnR Nouvelle-Aquitaine





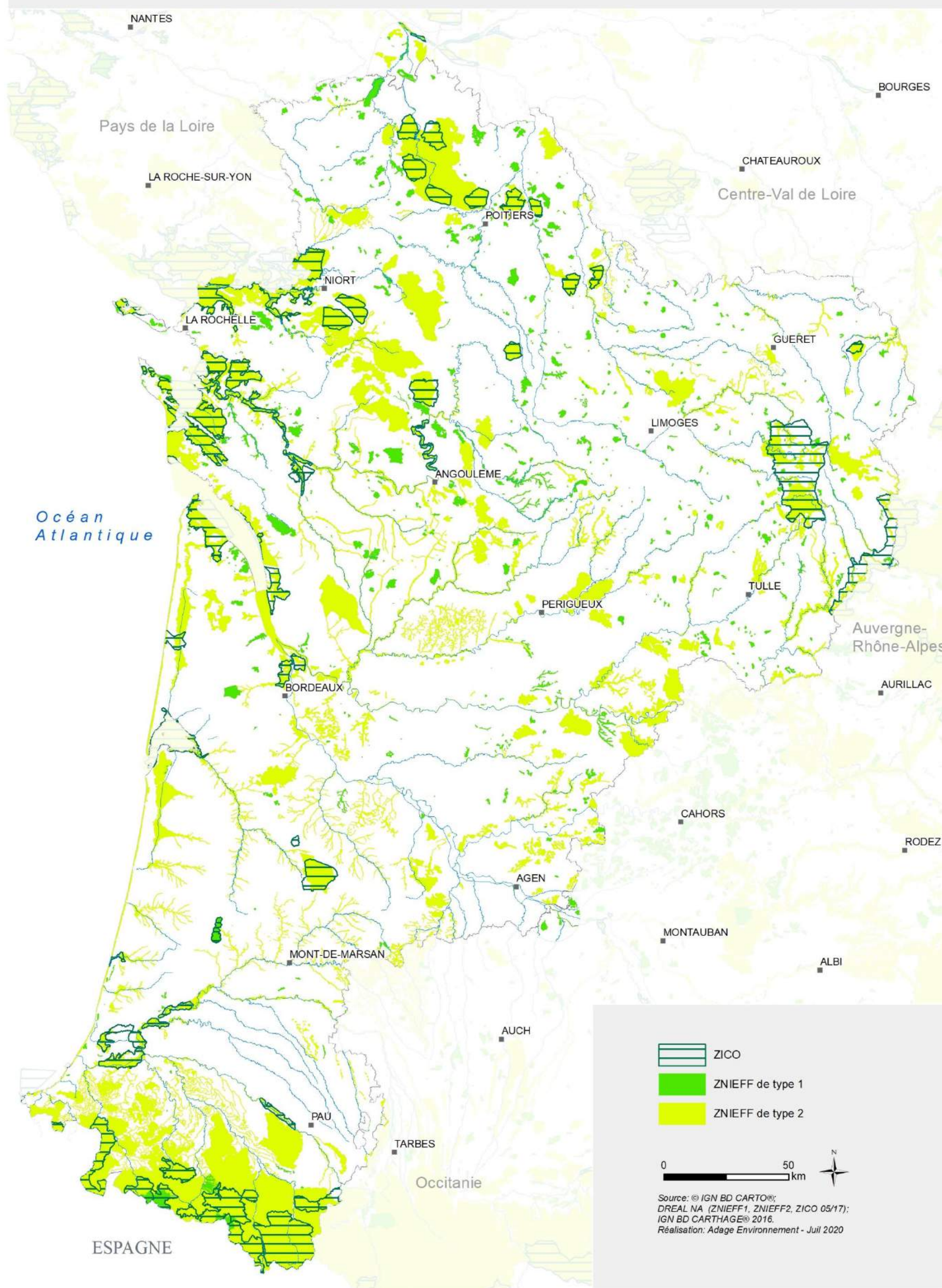
Forêts et milieux semi-naturels

S3REnR Nouvelle-Aquitaine



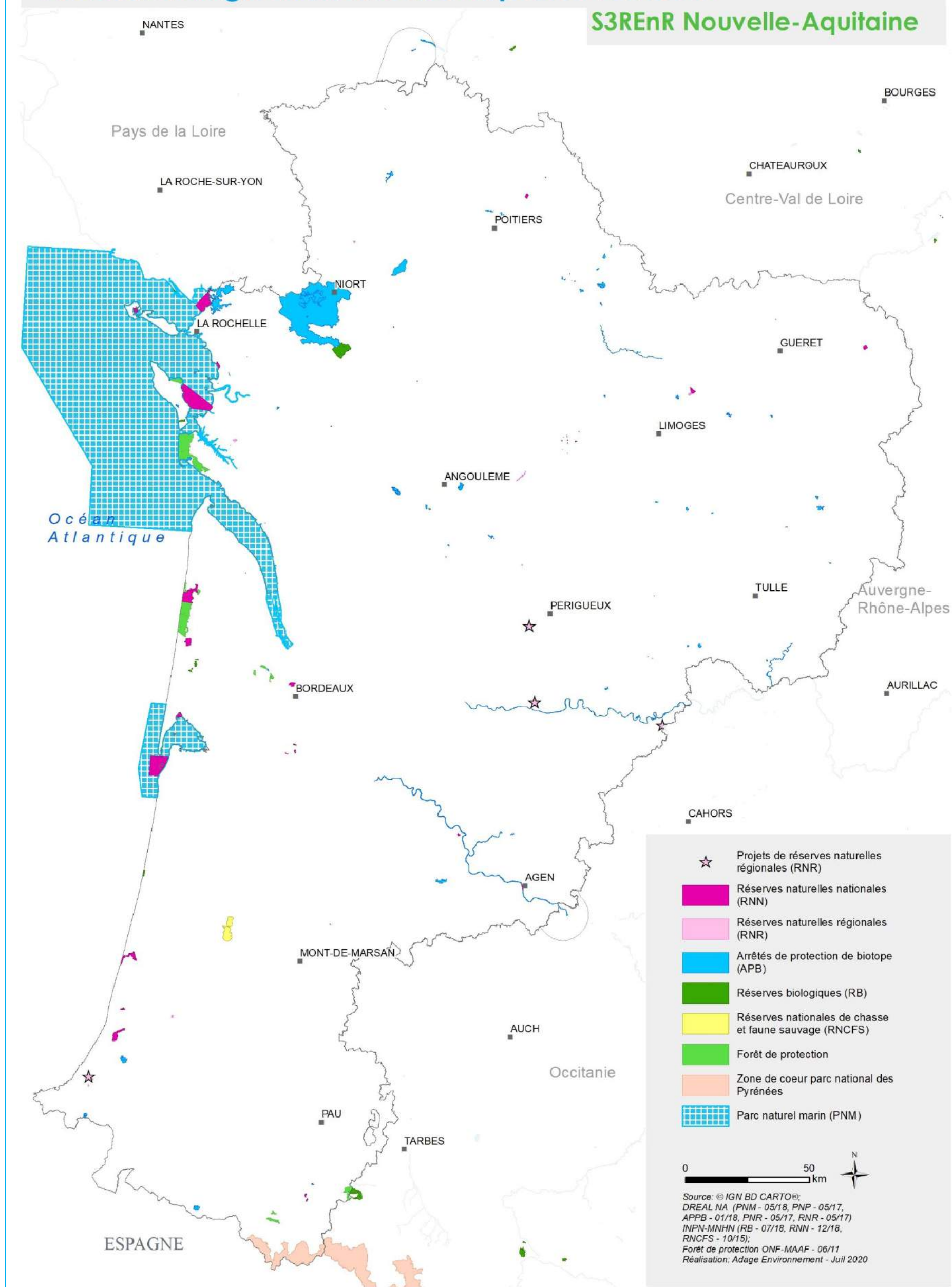
Inventaire des espaces naturels

S3REnR Nouvelle-Aquitaine



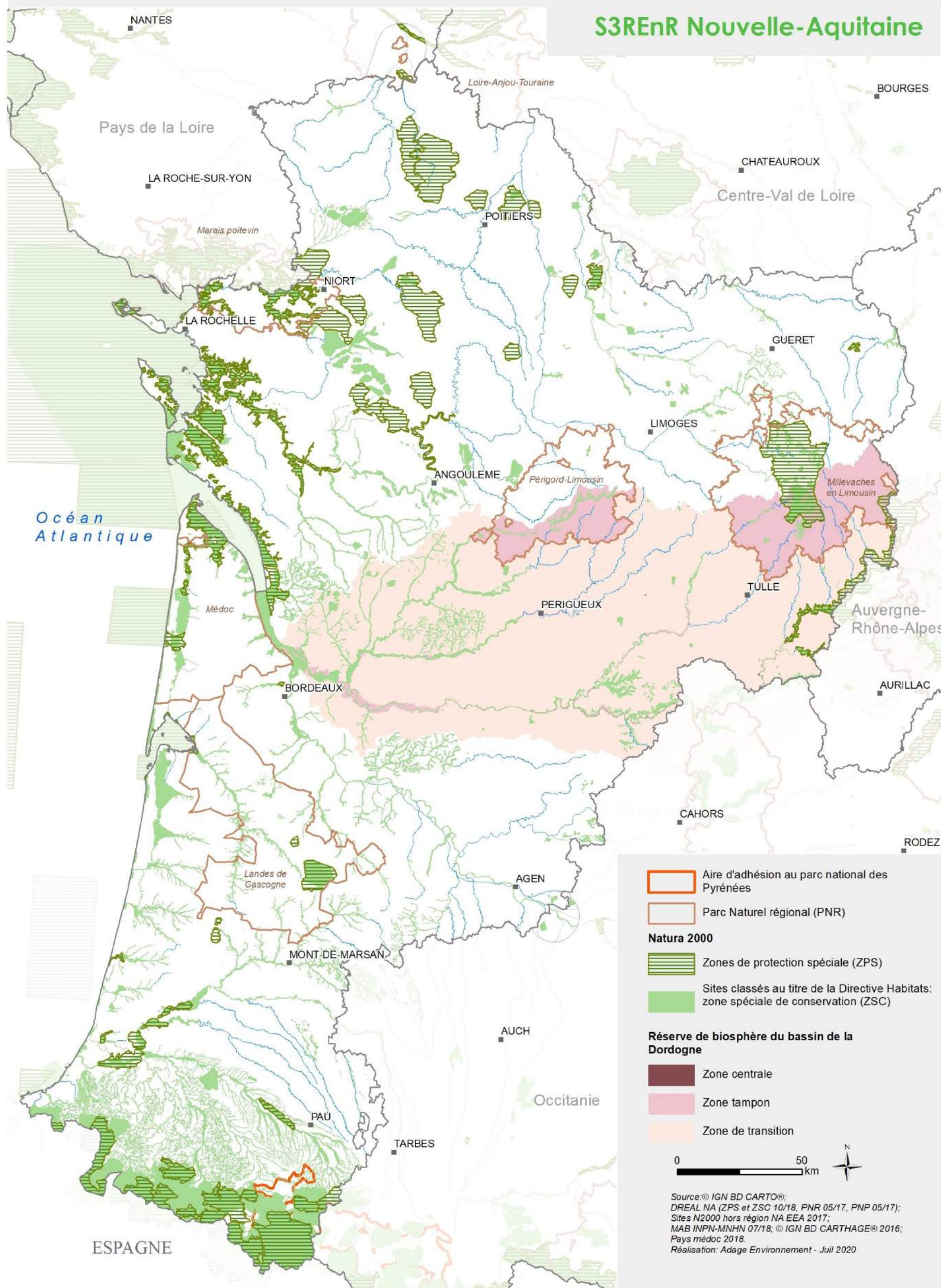
Protection réglementaire des espaces naturels

S3REnR Nouvelle-Aquitaine



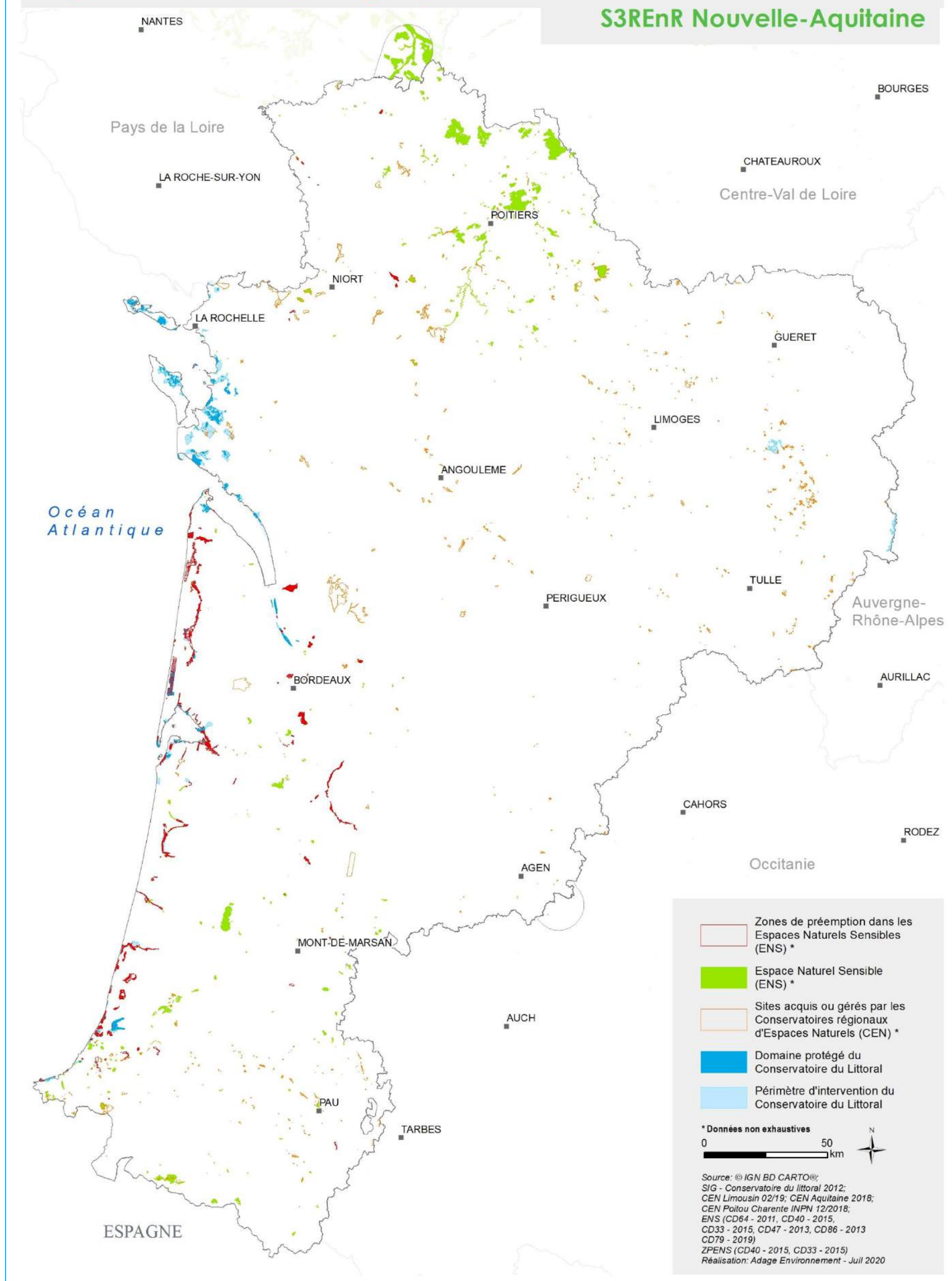
Protection conventionnelle des espaces naturels

S3REnR Nouvelle-Aquitaine



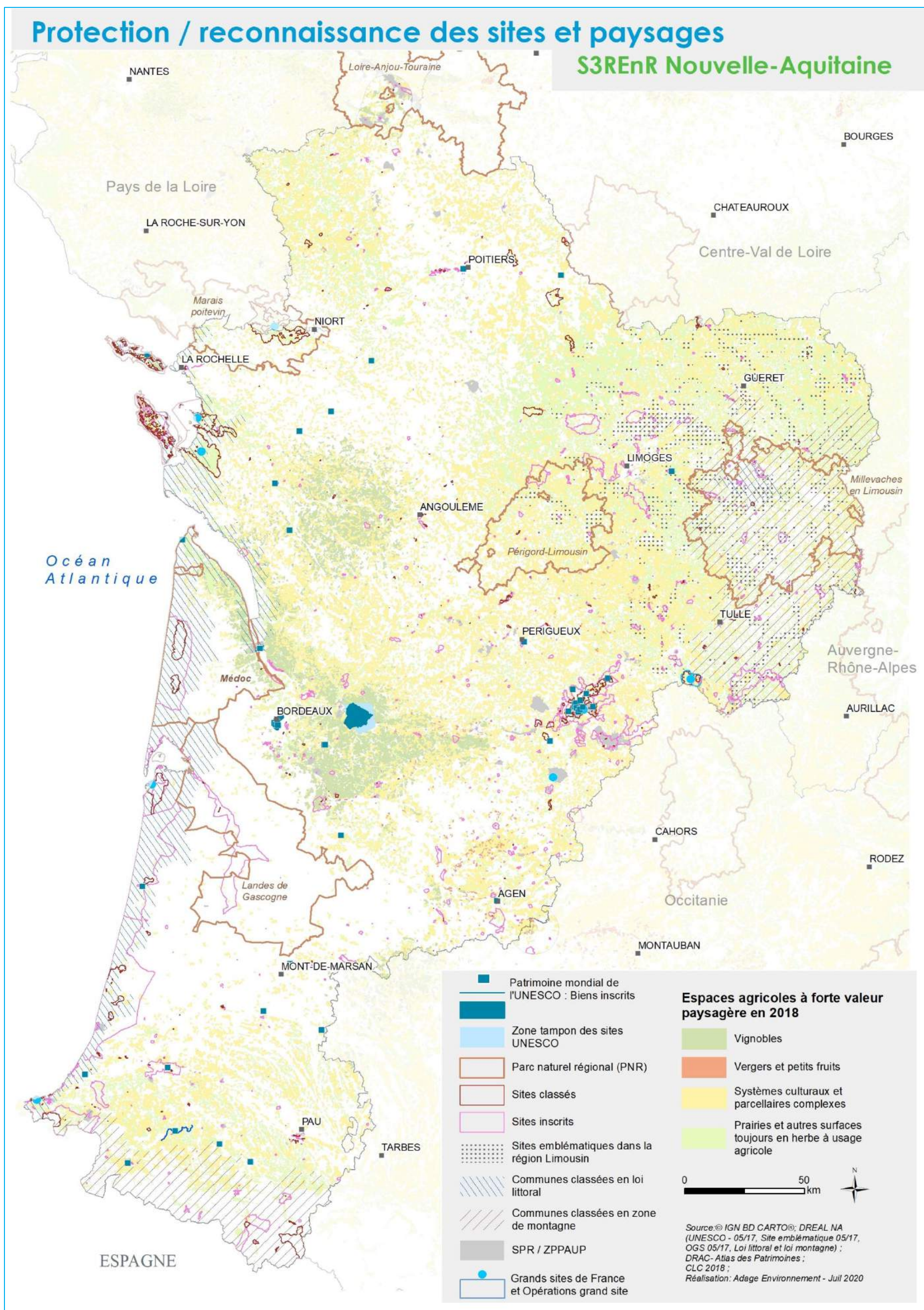
Espaces naturels protégés par la maîtrise foncière

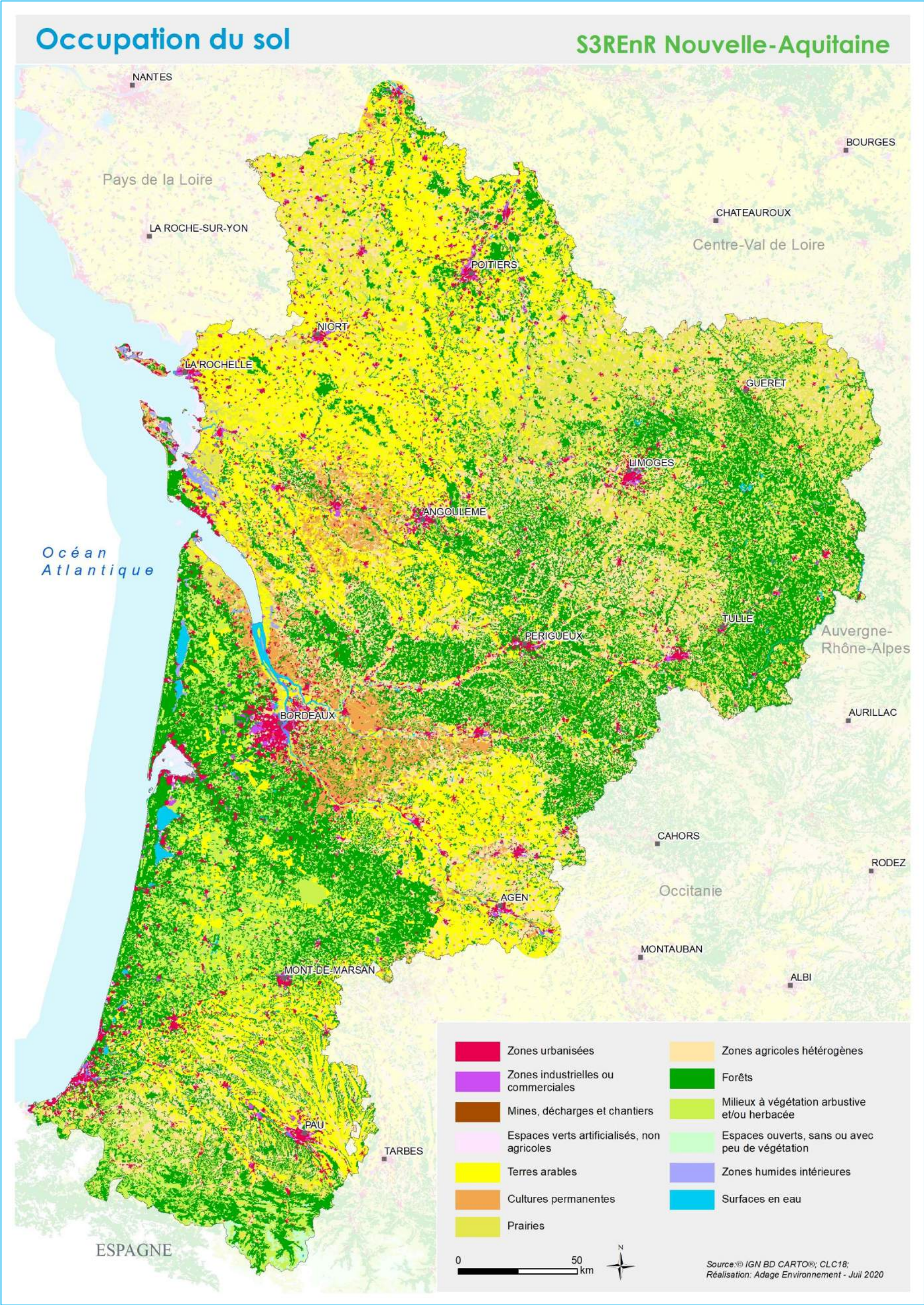
S3REnR Nouvelle-Aquitaine

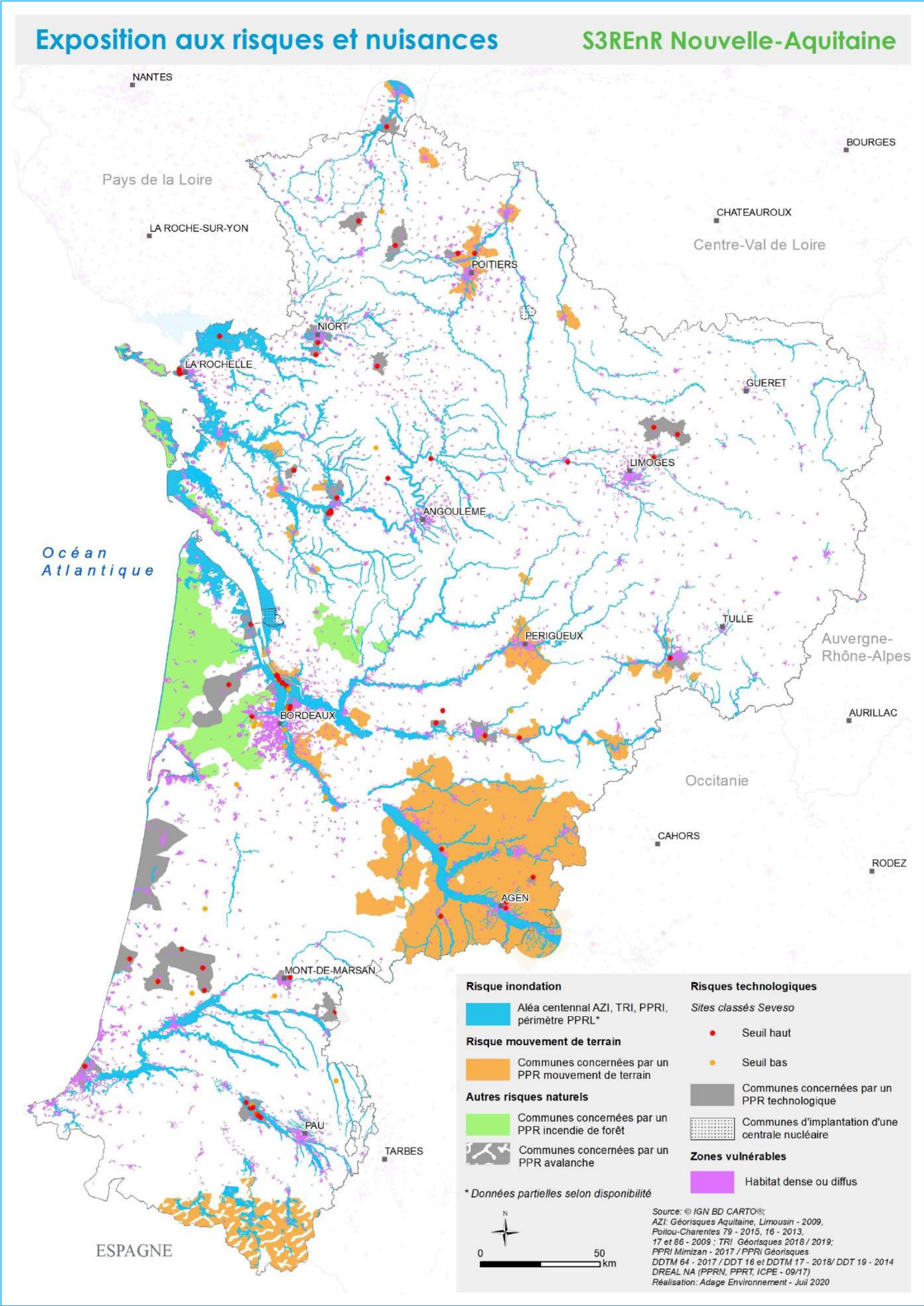


Protection / reconnaissance des sites et paysages

S3REnR Nouvelle-Aquitaine





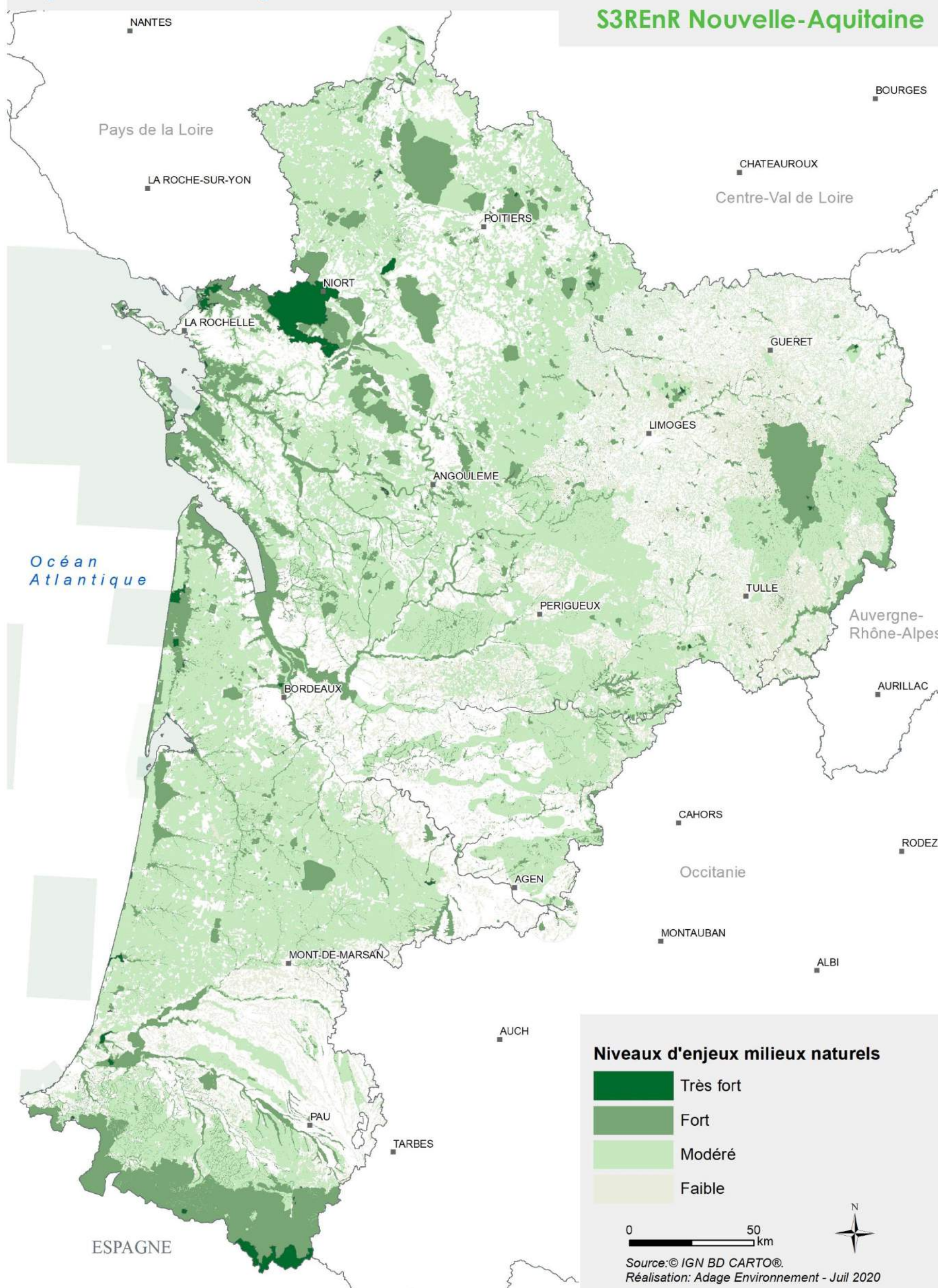


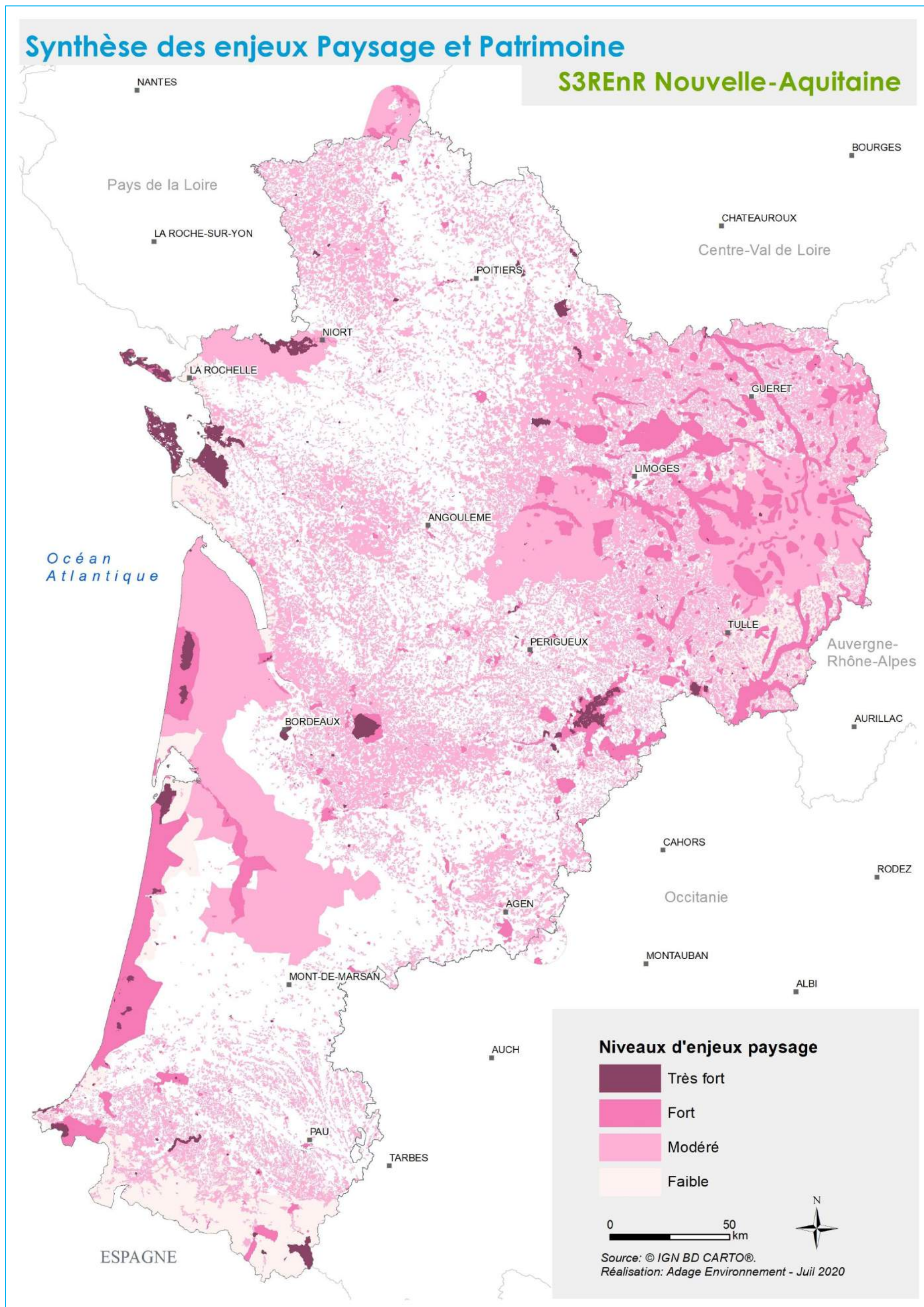
Nota : Les zones exposées au risque feu de forêt ne sont pas figurées sur cette carte, sauf si la commune fait l'objet d'un PPRif. En effet, les données SIG associées au risque incendie en forêt des Landes ne pourront être fournies par le GIP Aménagement du Territoire et Gestion des Risques qu'après validation par l'Etat du Plan interdépartemental de protection des forêts contre l'incendie. Ce risque a néanmoins été pris en compte dans la présente évaluation environnementale.

CARTES DE HIERARCHISATION DES ENJEUX ENVIRONNEMENTAUX

Synthèse des enjeux milieux naturels

S3REnR Nouvelle-Aquitaine

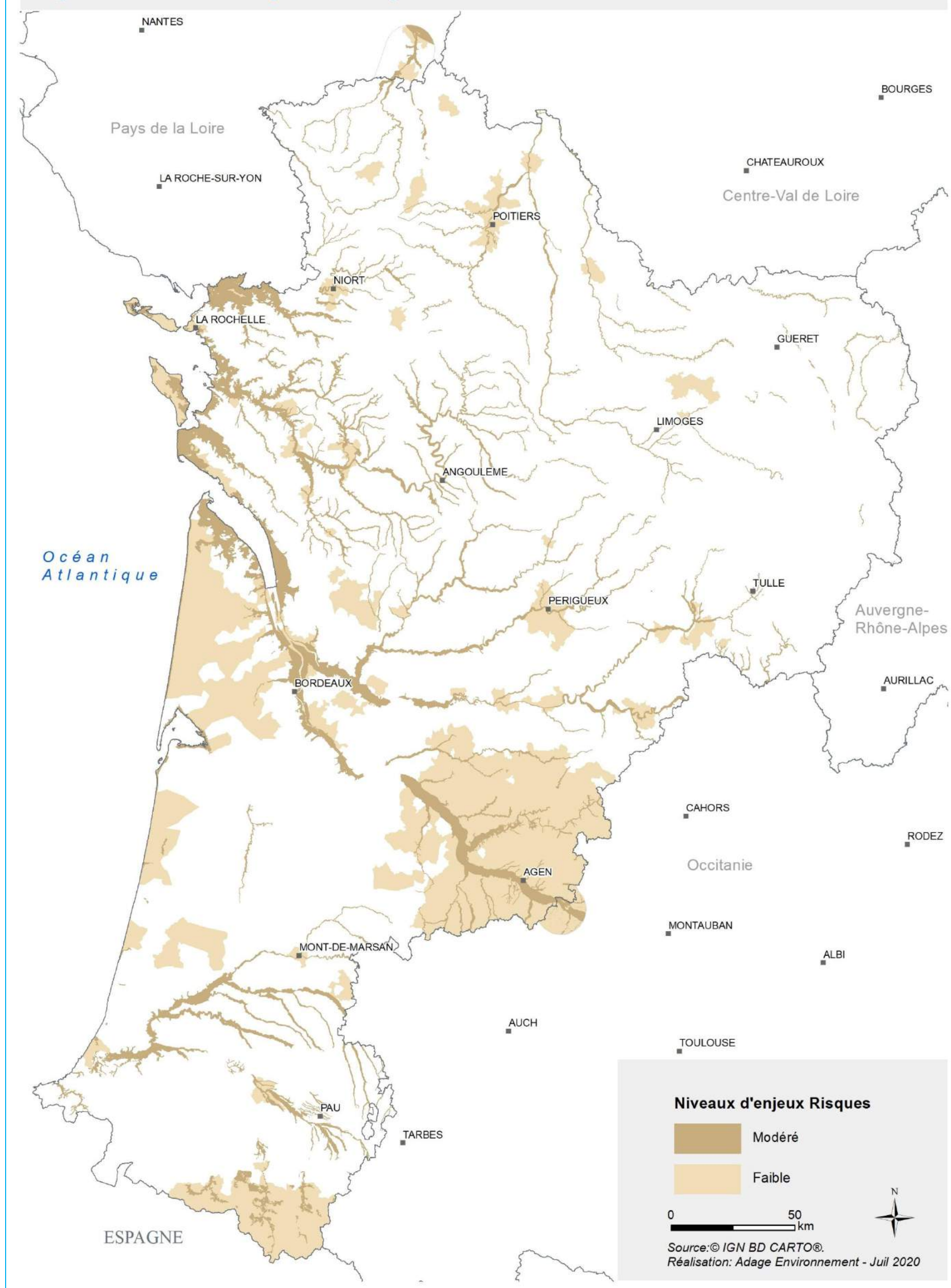




Nota : Seul le territoire correspondant à l'ancienne région Limousin a délimité des "paysages emblématiques". Ces éléments ont été intégrés dans la cartographie sous forme d'enjeu fort. Cette donnée n'est pas disponible pour les autres parties du territoire régional, ce qui ne signifie pas que ces dernières ne contiennent pas de tels paysages.

Synthèse des enjeux Risques

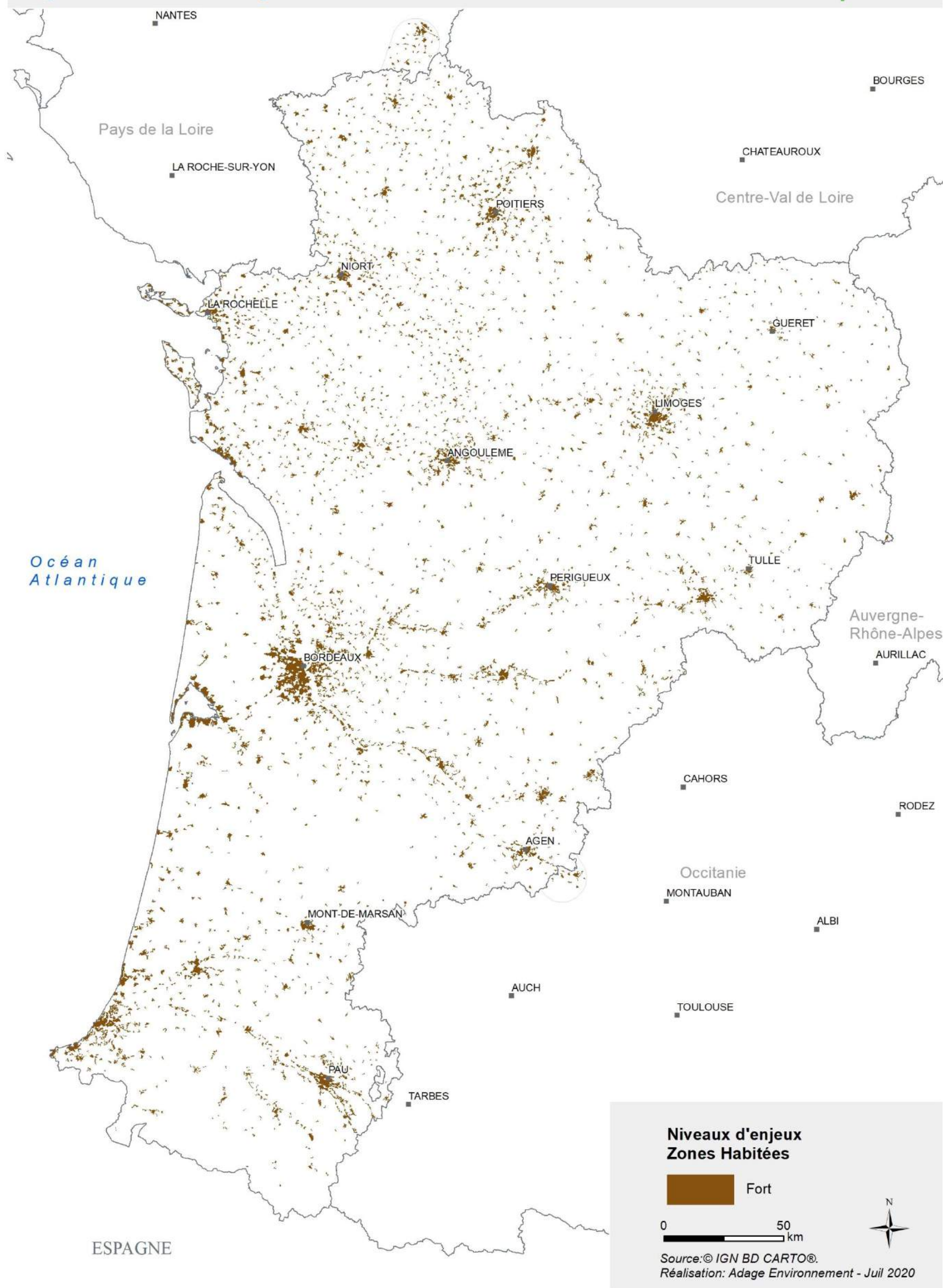
S3REnR Nouvelle-Aquitaine

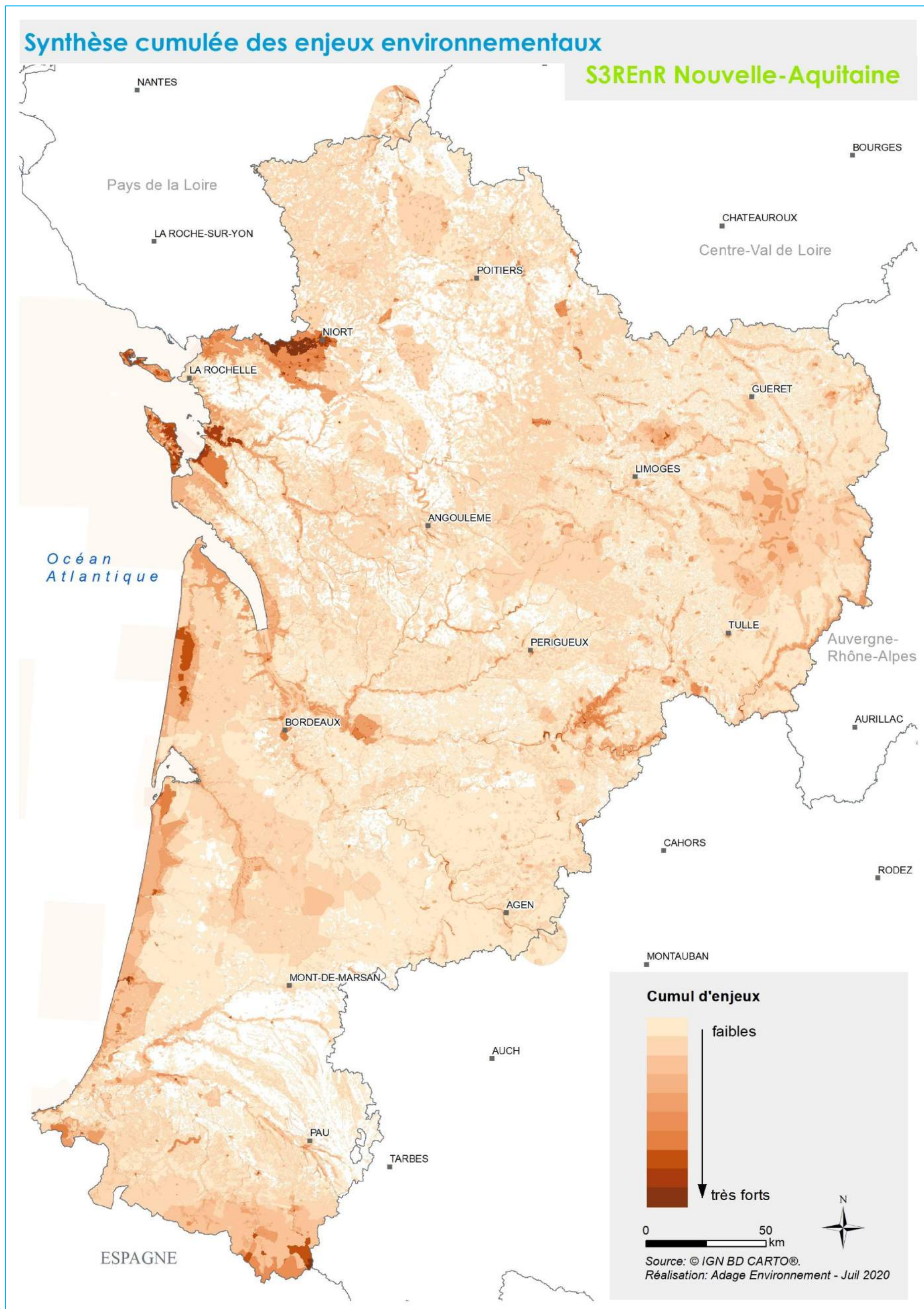


Nota : Les zones exposées au risque feu de forêt ne sont pas figurées sur cette carte, sauf si la commune fait l'objet d'un PPRif. En effet, les données SIG associées au risque incendie en forêt des Landes ne pourront être fournies par le GIP Aménagement du Territoire et Gestion des Risques qu'après validation par l'Etat du Plan interdépartemental de protection des forêts contre l'incendie. Ce risque a néanmoins été pris en compte dans la présente évaluation environnementale.

Synthèse de l'enjeu Zones habitées

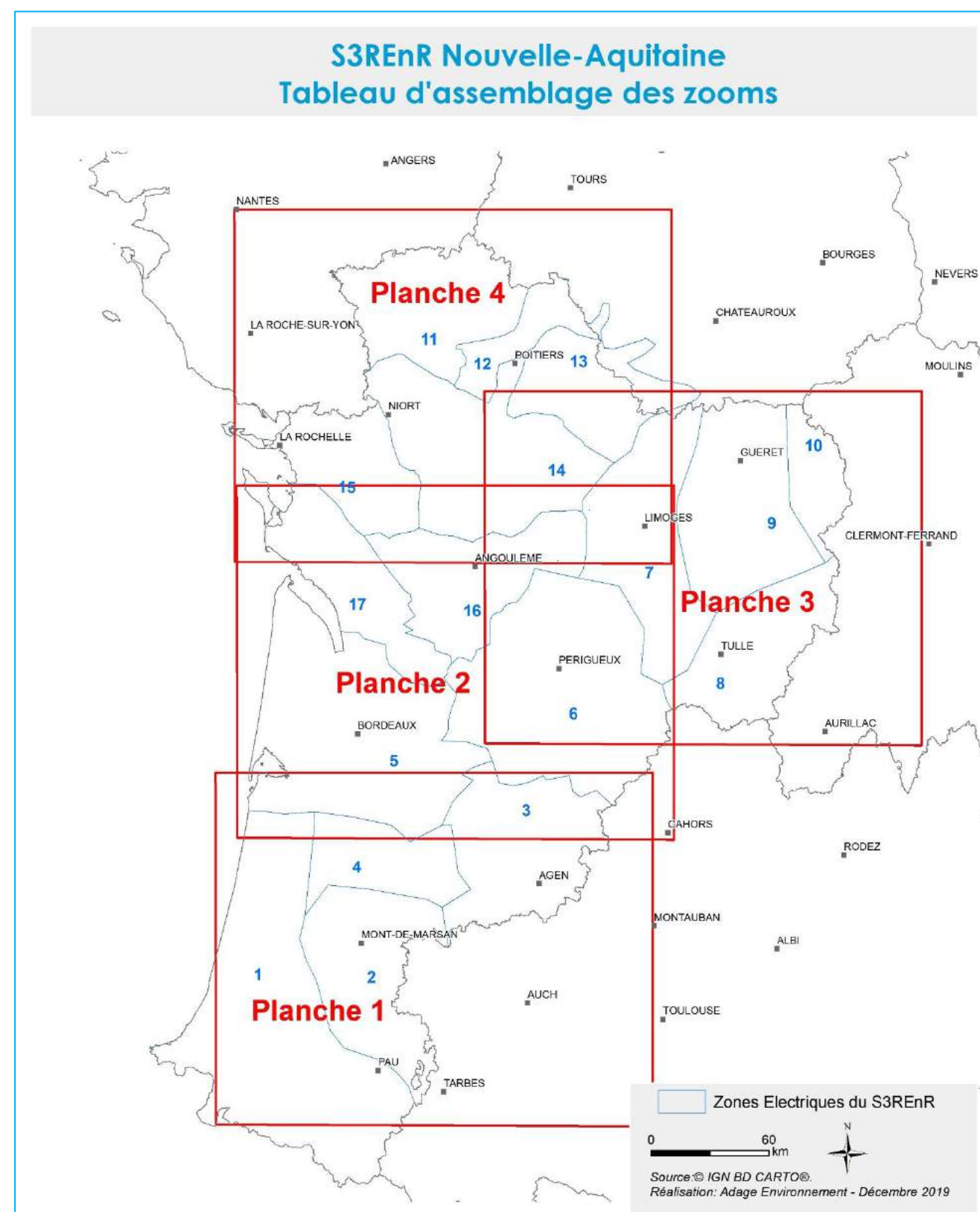
S3REnR Nouvelle-Aquitaine




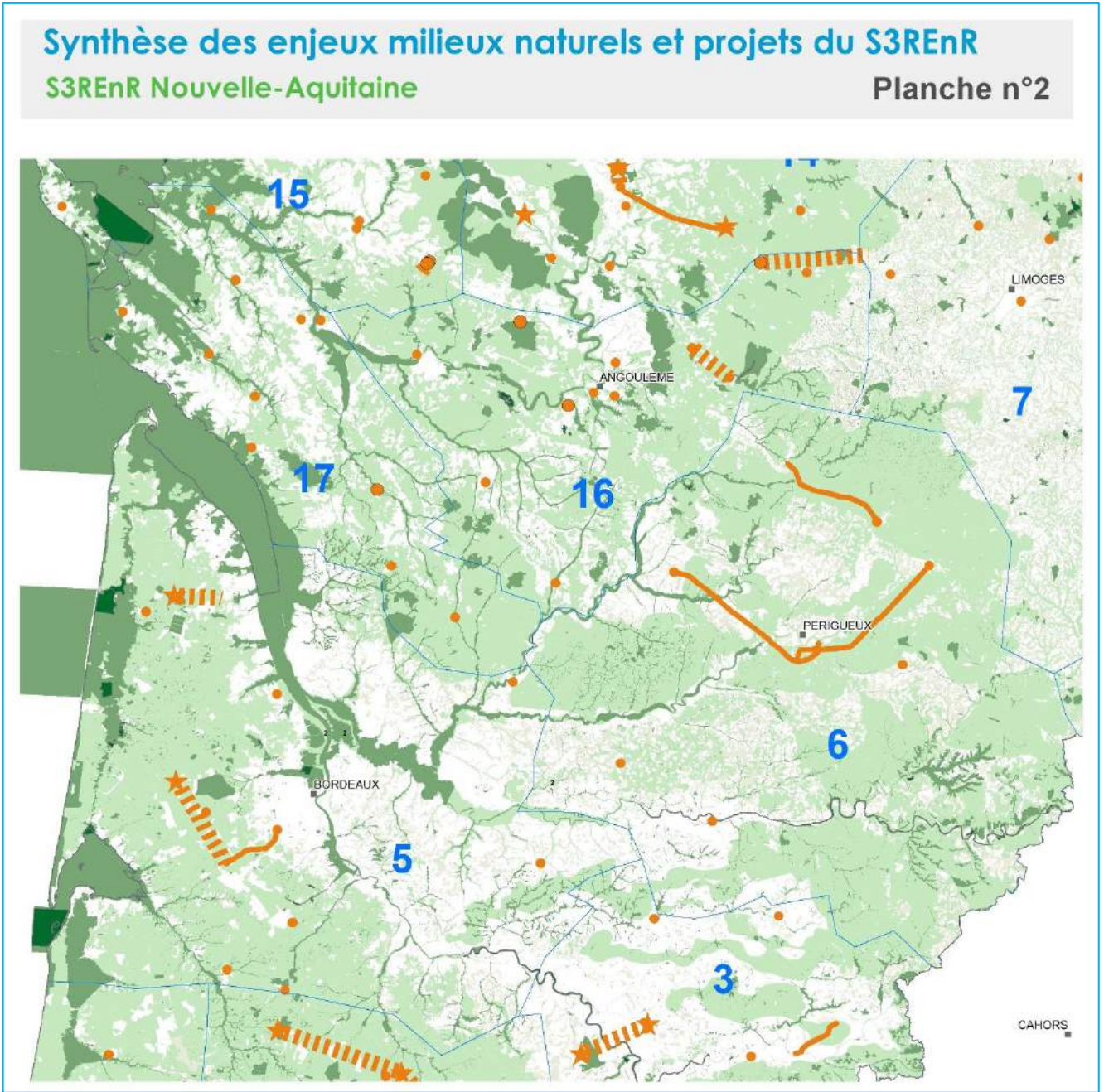
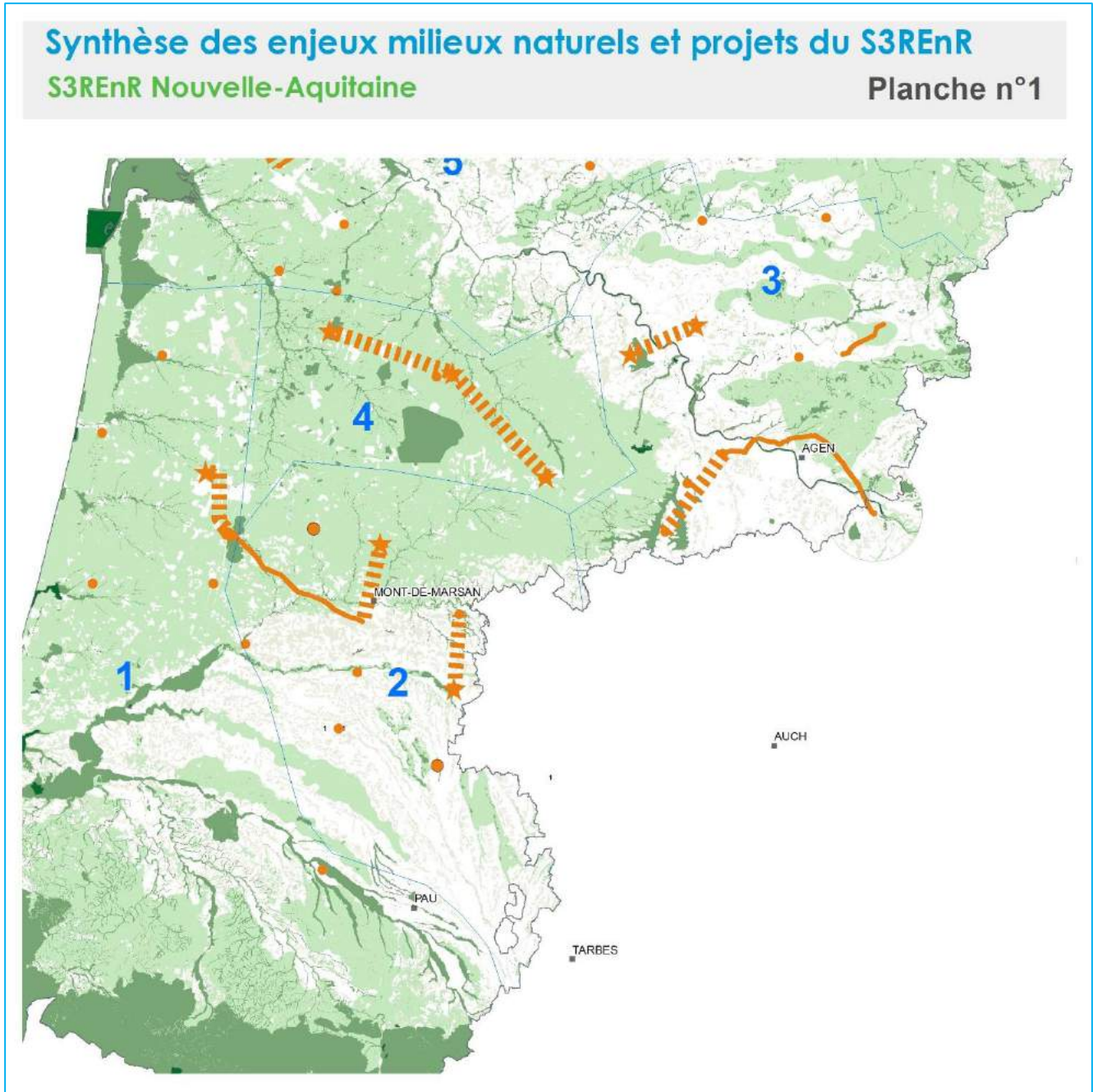


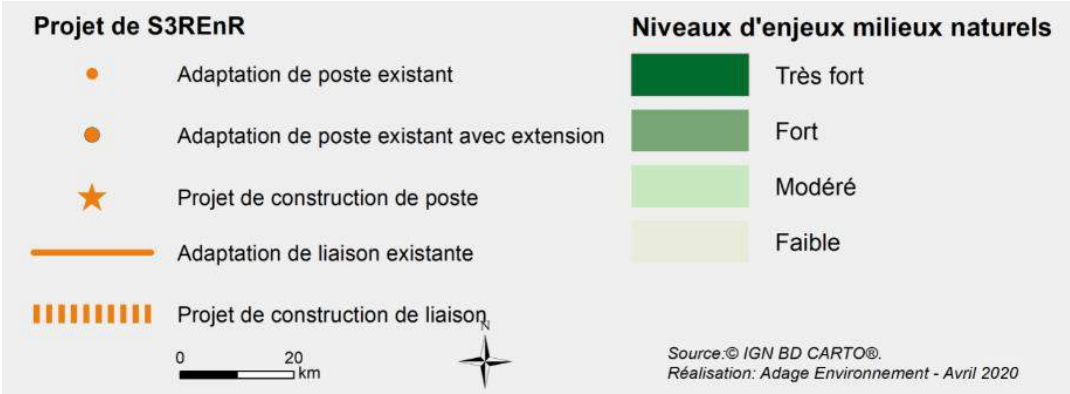
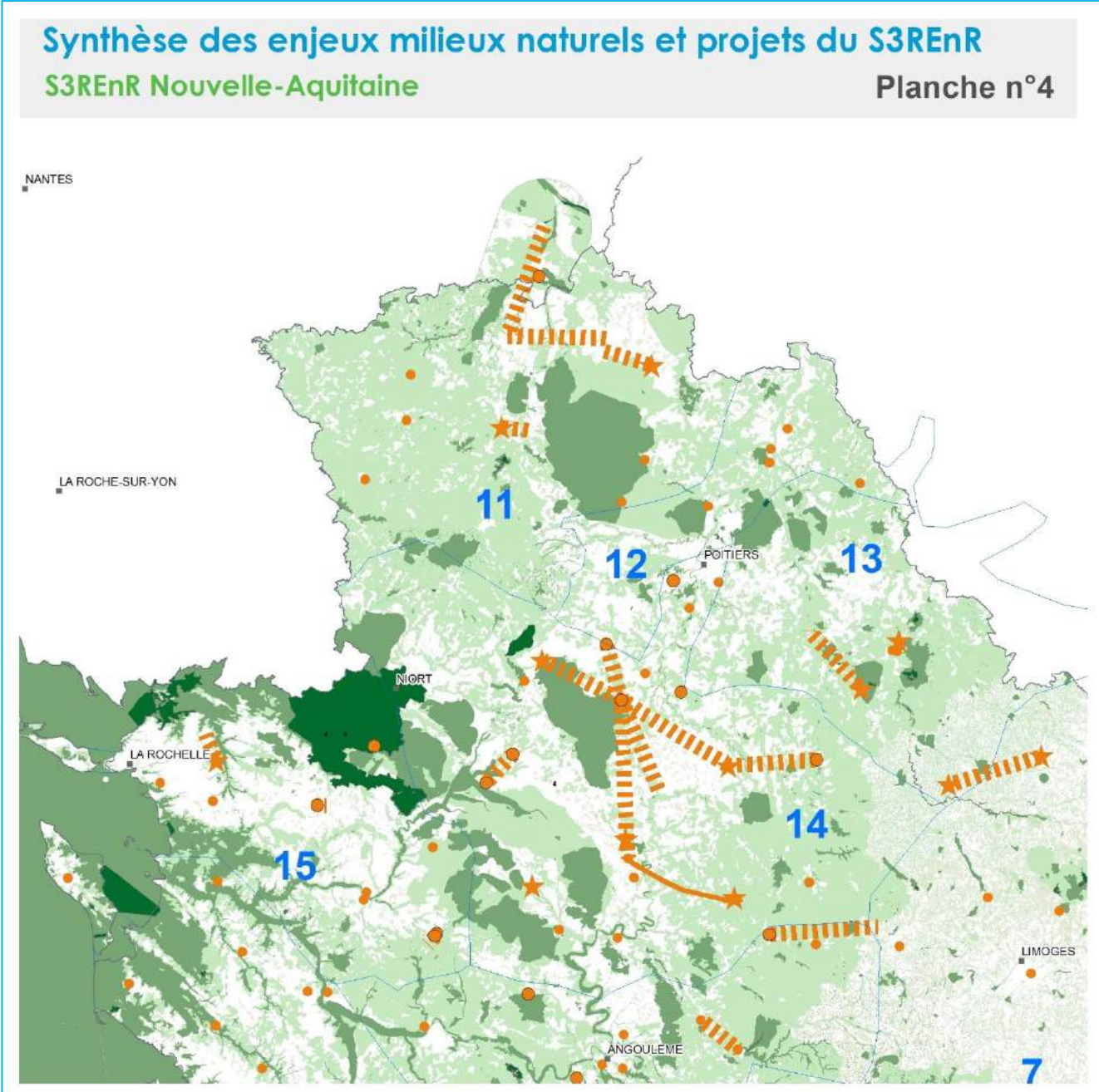
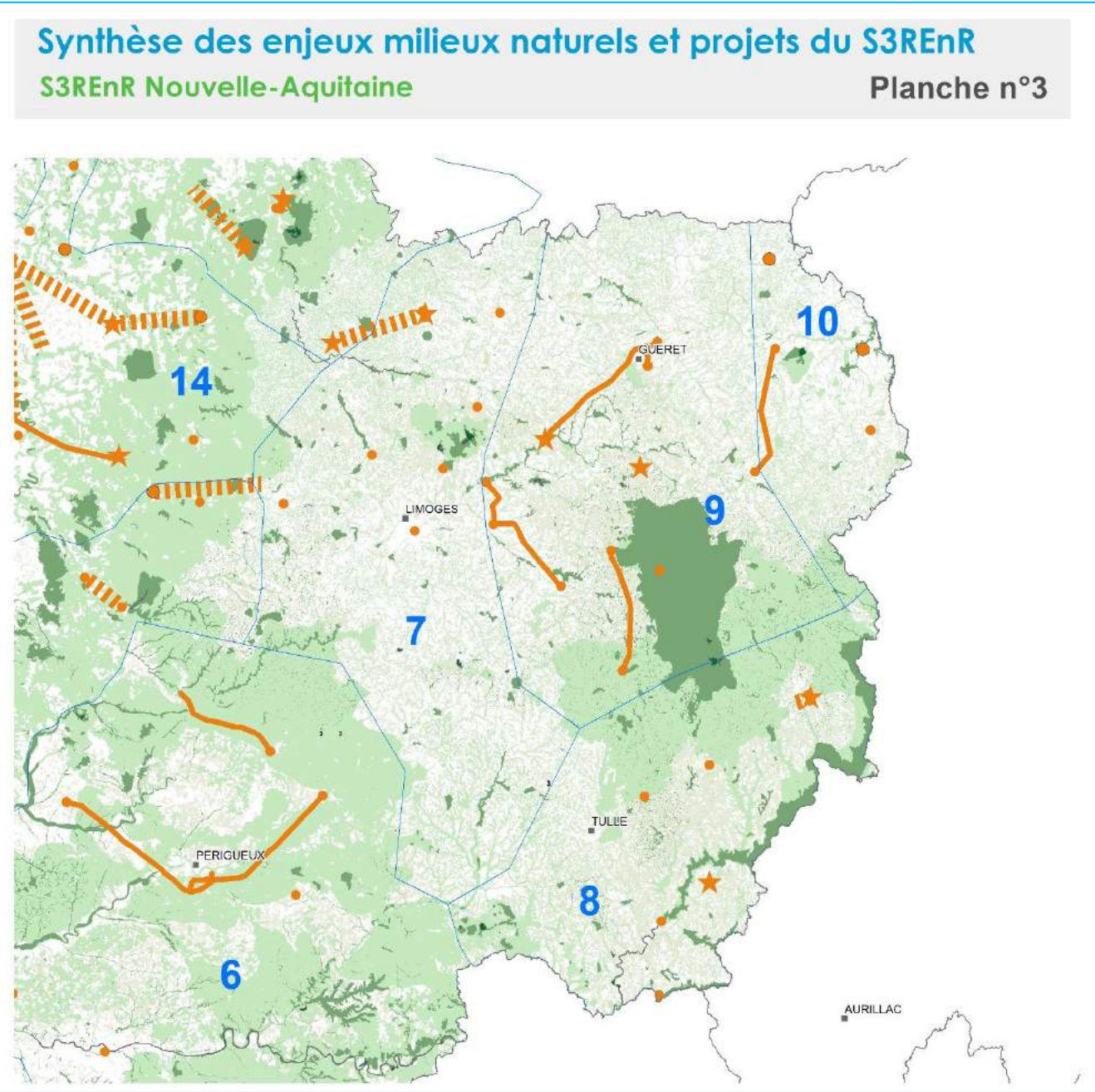
CARTES DE L'ETUDE D'INCIDENCES ENVIRONNEMENTALES : ZOOMS 4 PLANCHES

Tableau d'assemblage

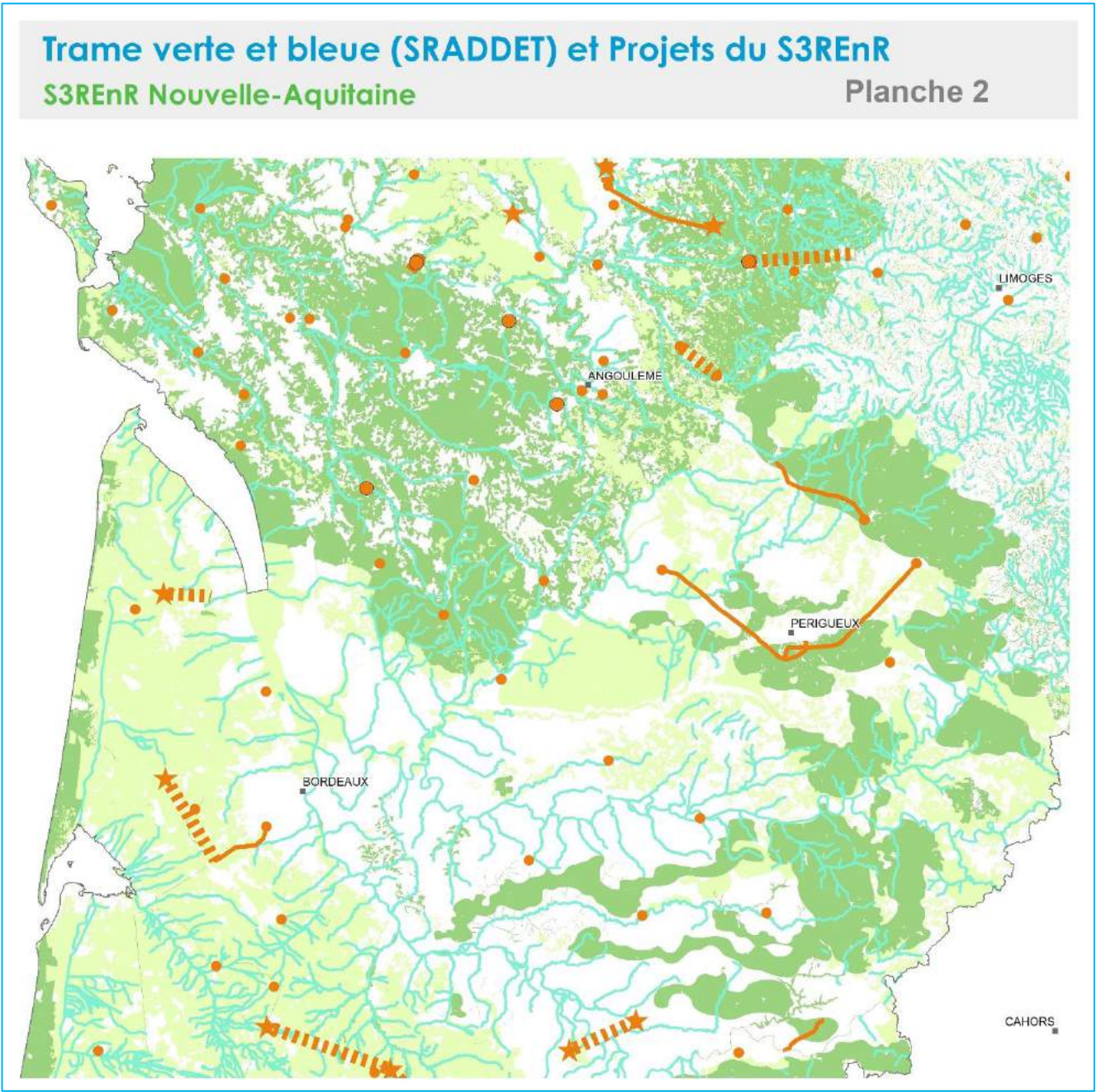
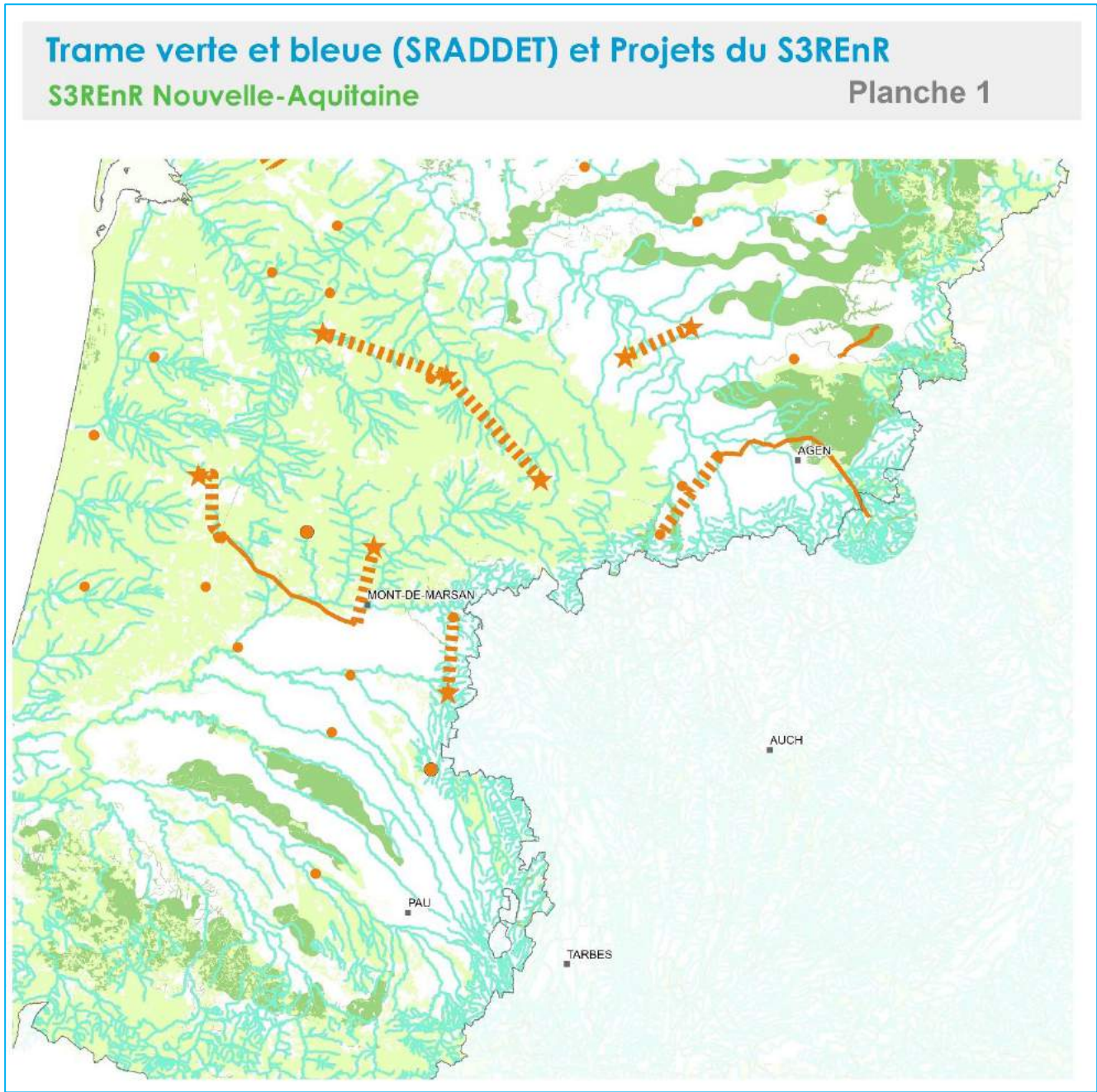


Milieux naturels





Trame verte et bleue régionale



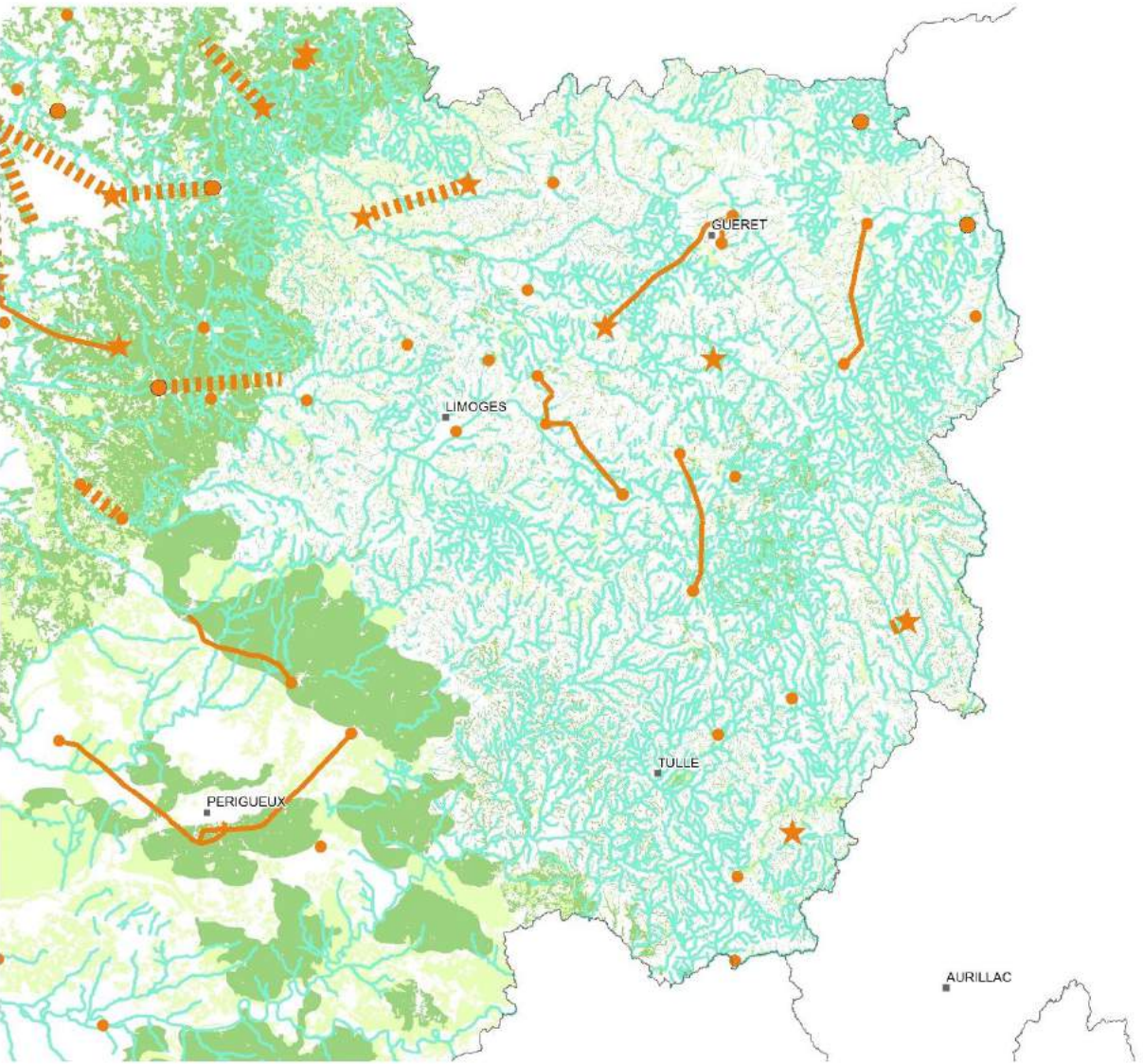
- Projet de S3REnR**
- Adaptation de poste existant
 - Adaptation de poste existant avec extension
 - ★ Projet de construction de poste
 - Adaptation de liaison existante
 - ▬▬▬▬▬▬ Projet de construction de liaison

Source: © IGN BD CARTO®.
Réalisation: Adage Environnement - Juil. 2020

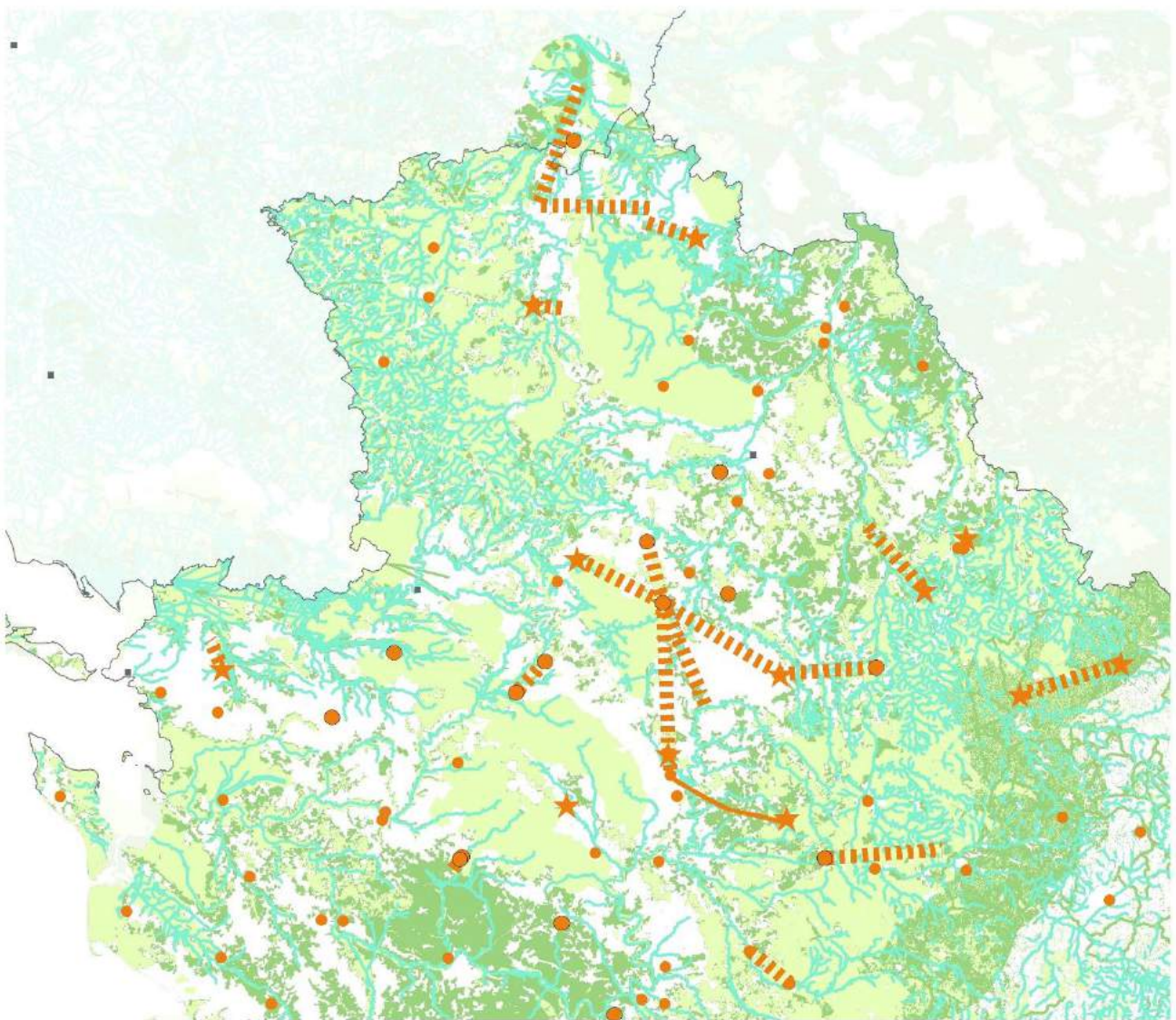
- Éléments de la Trame Verte et Bleue**
- Cours d'eau
 - Corridors
 - Réservoirs



Trame verte et bleue (SRADDET) et Projets du S3REnR
S3REnR Nouvelle-Aquitaine
Planche 3



Trame verte et bleue (SRADDET) et Projets du S3REnR
S3REnR Nouvelle-Aquitaine
Planche 4



Projet de S3REnR

- Adaptation de poste existant
- Adaptation de poste existant avec extension
- ★ Projet de construction de poste
- Adaptation de liaison existante
- Projet de construction de liaison

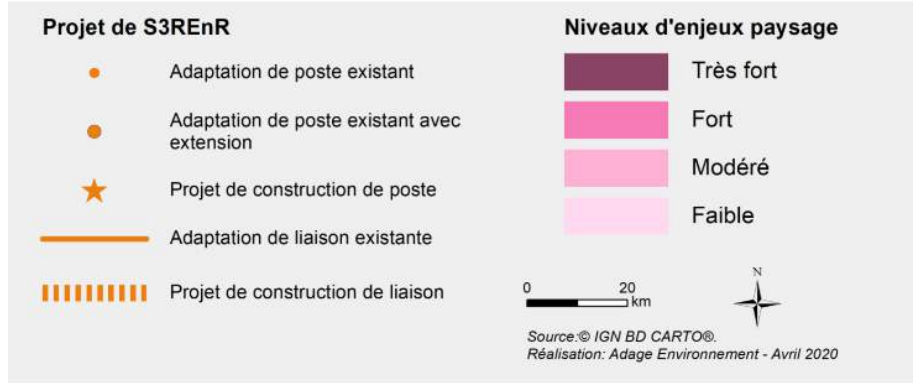
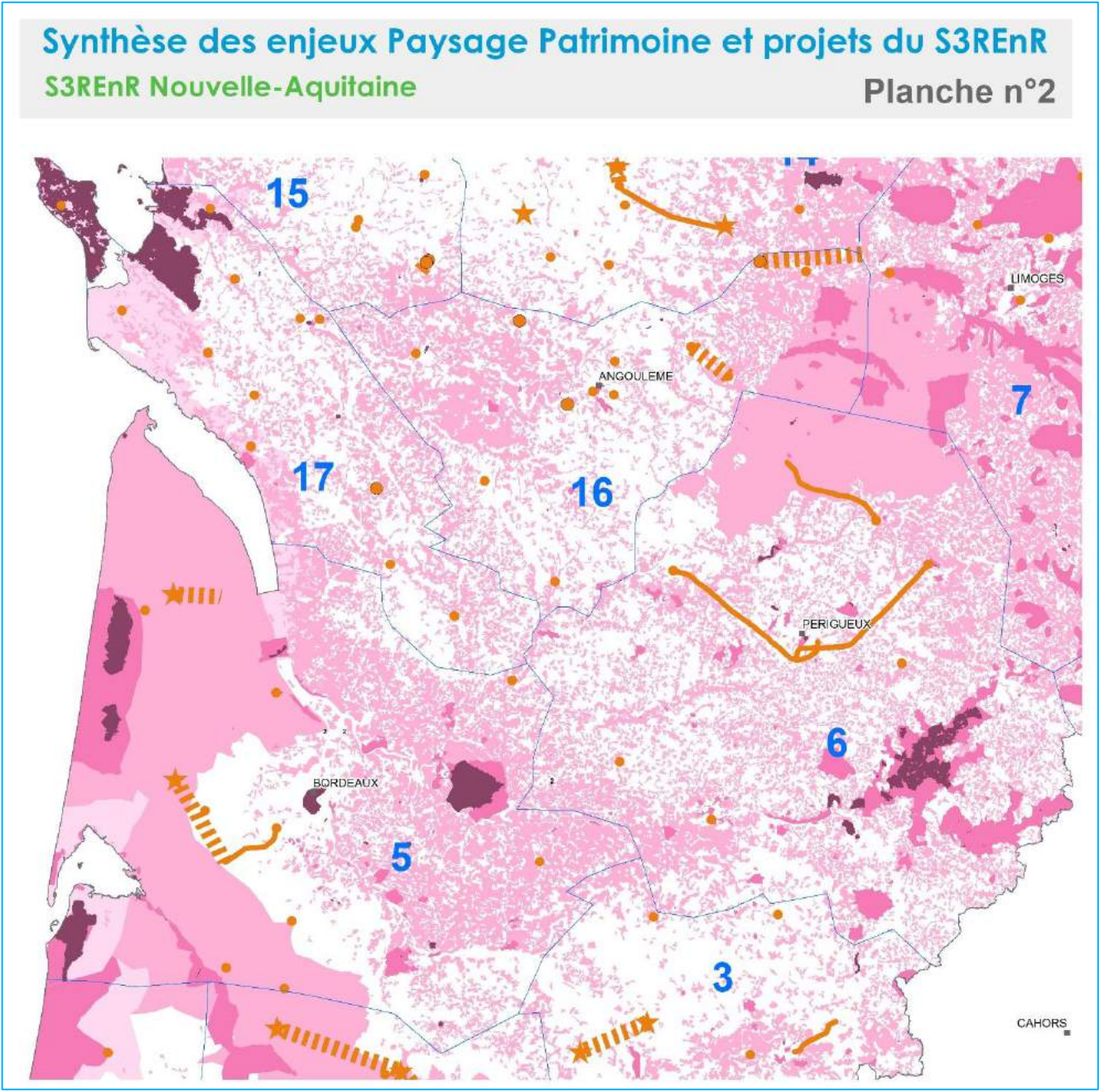
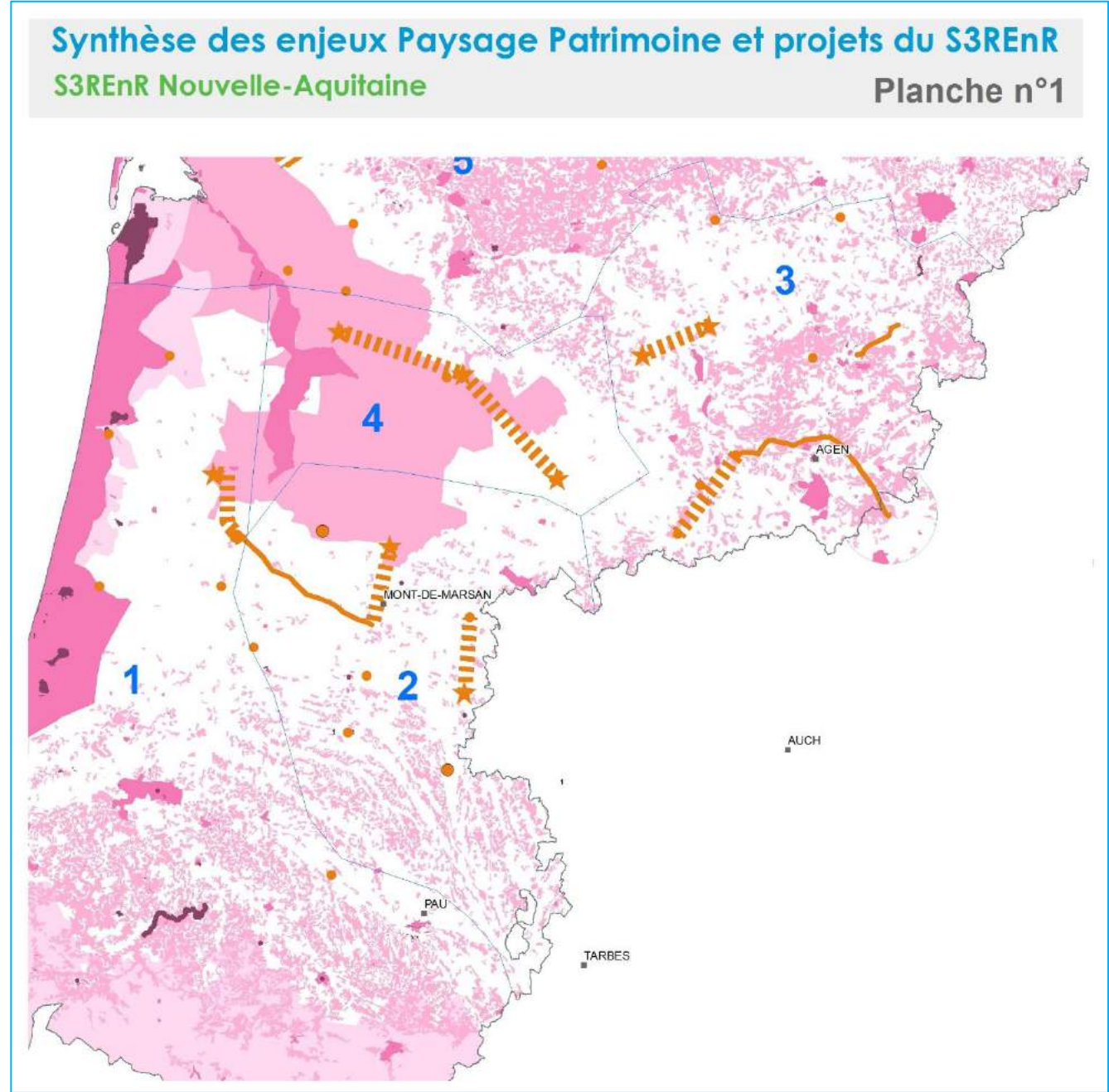
Source: © IGN BD CARTO®.
Réalisation: Adage Environnement - Juil. 2020


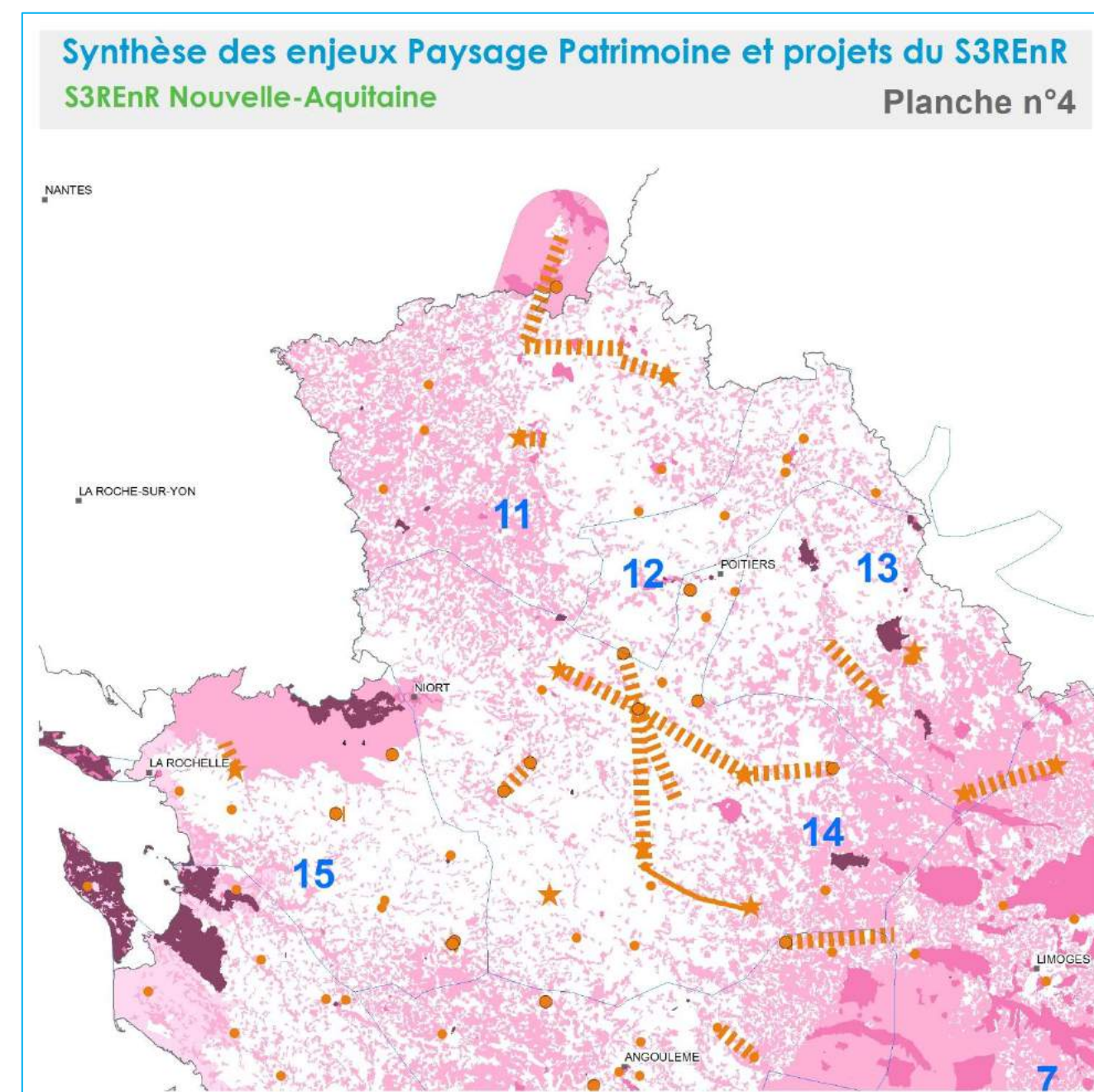
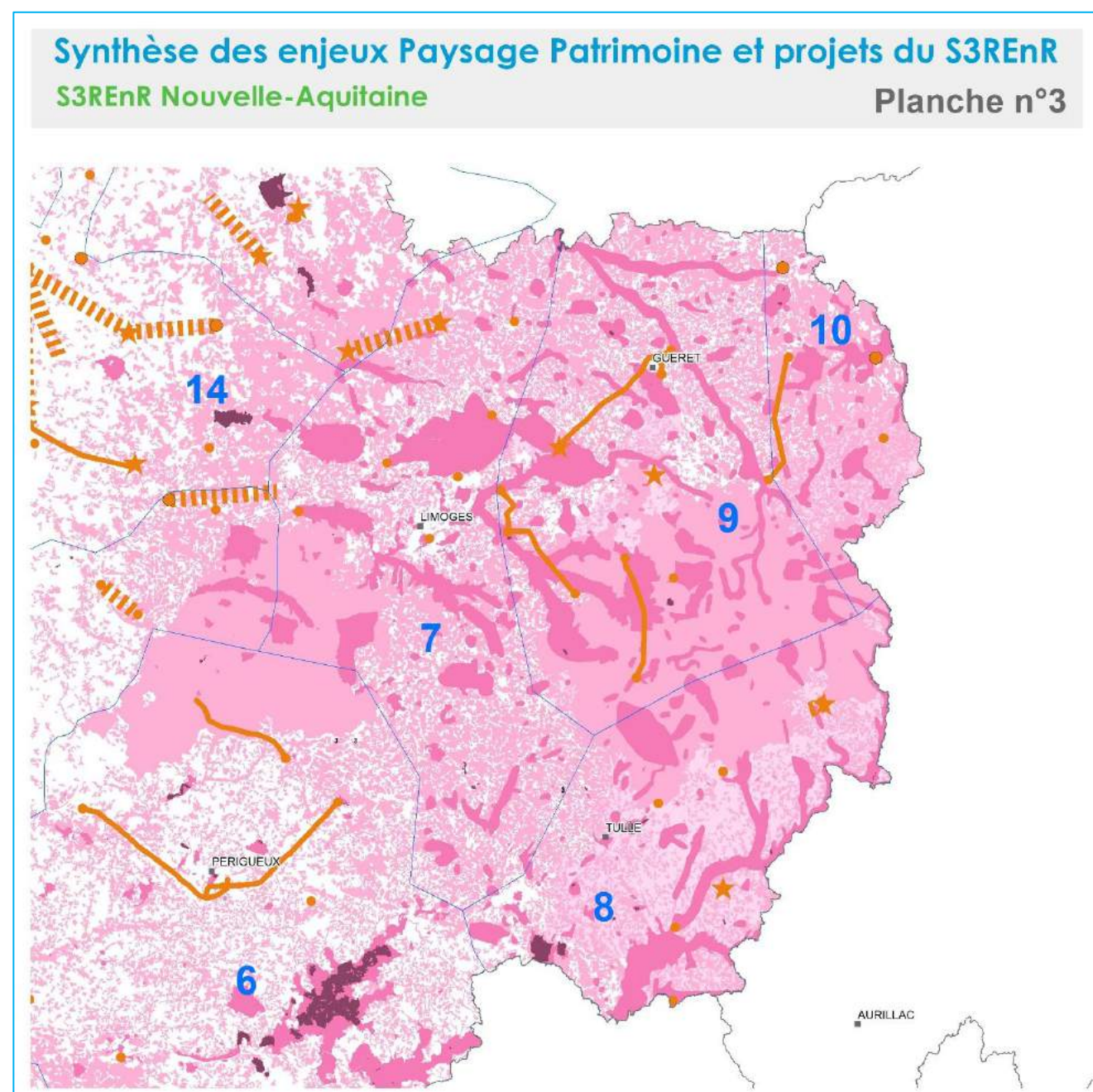
Éléments de la Trame Verte et Bleue

- Cours d'eau
- Corridors
- Réservoirs

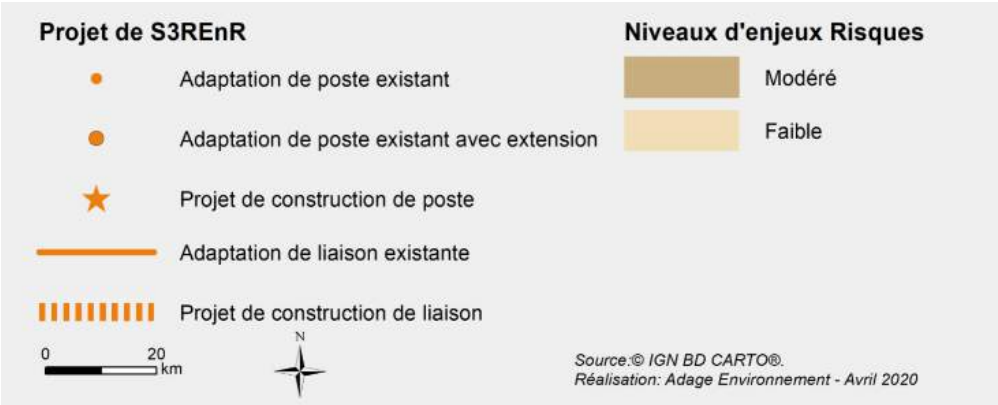
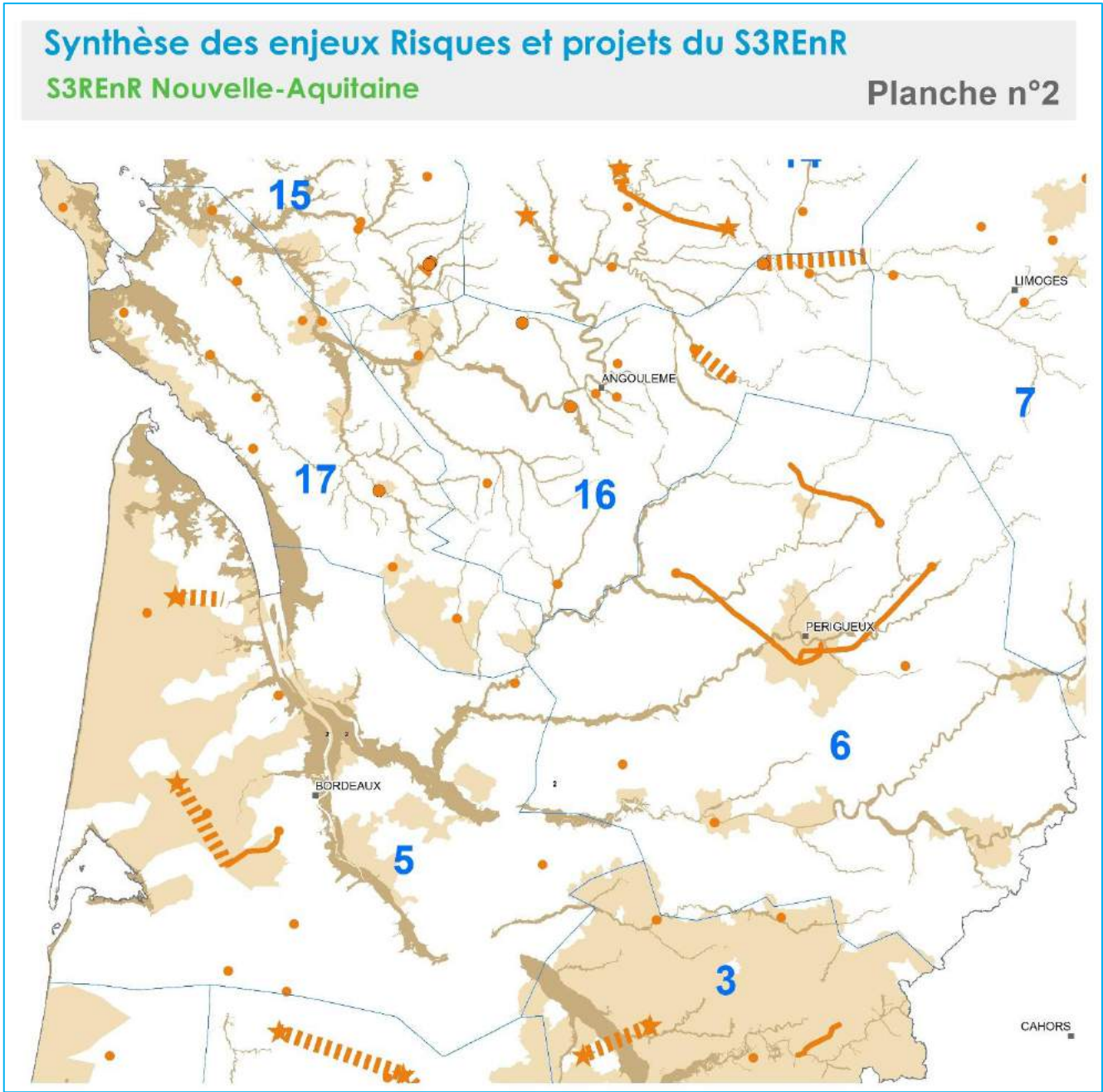
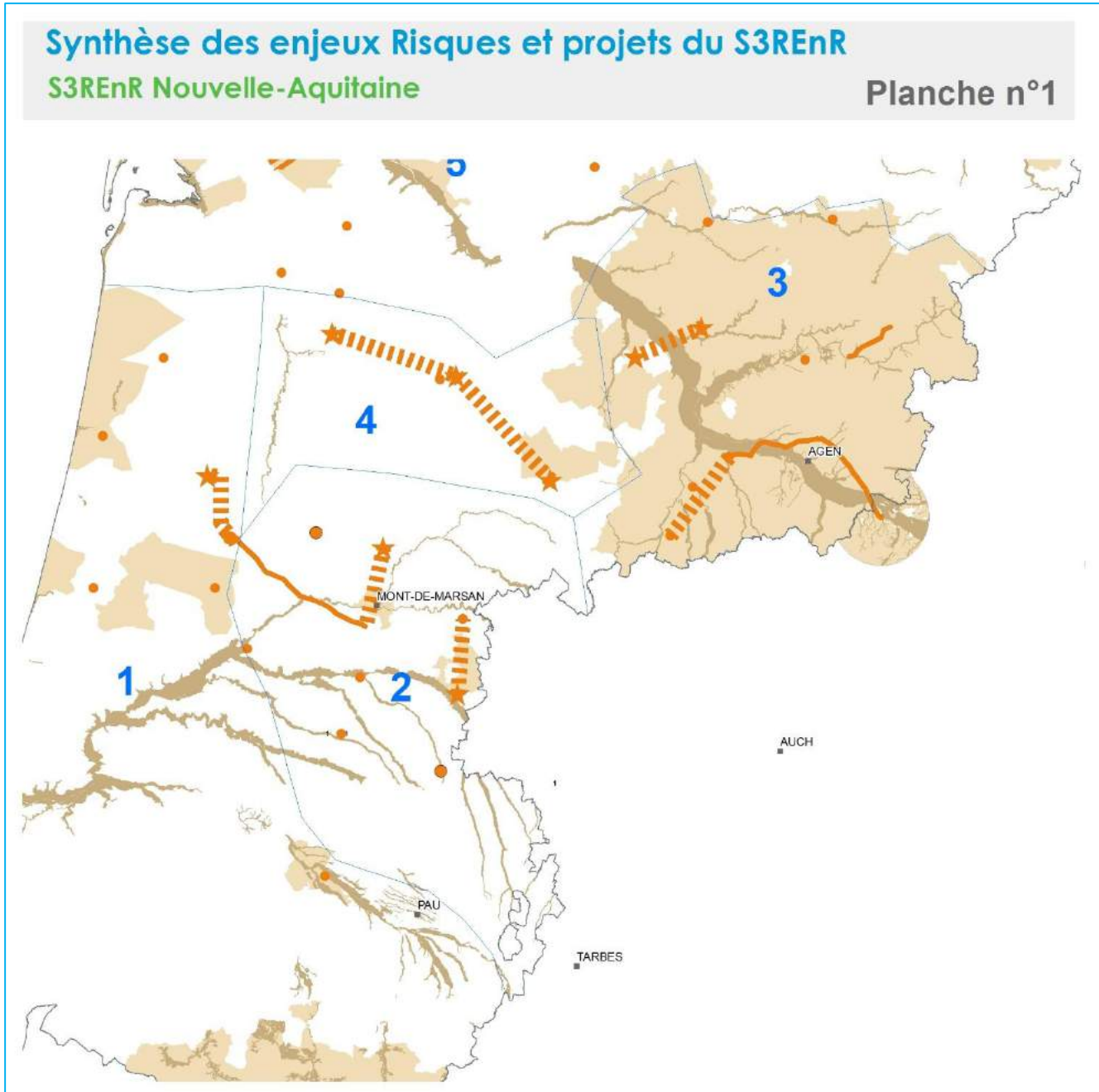



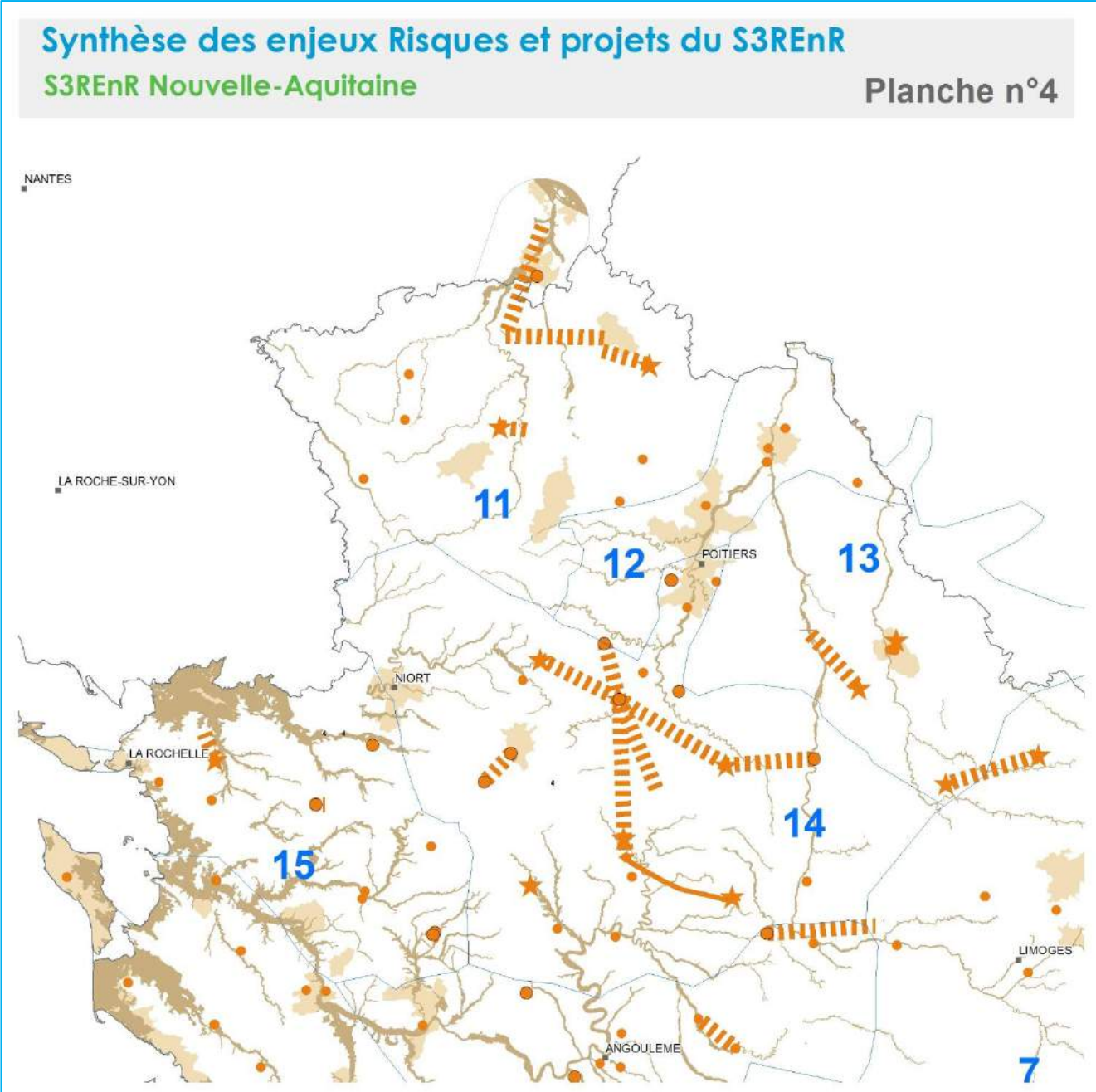
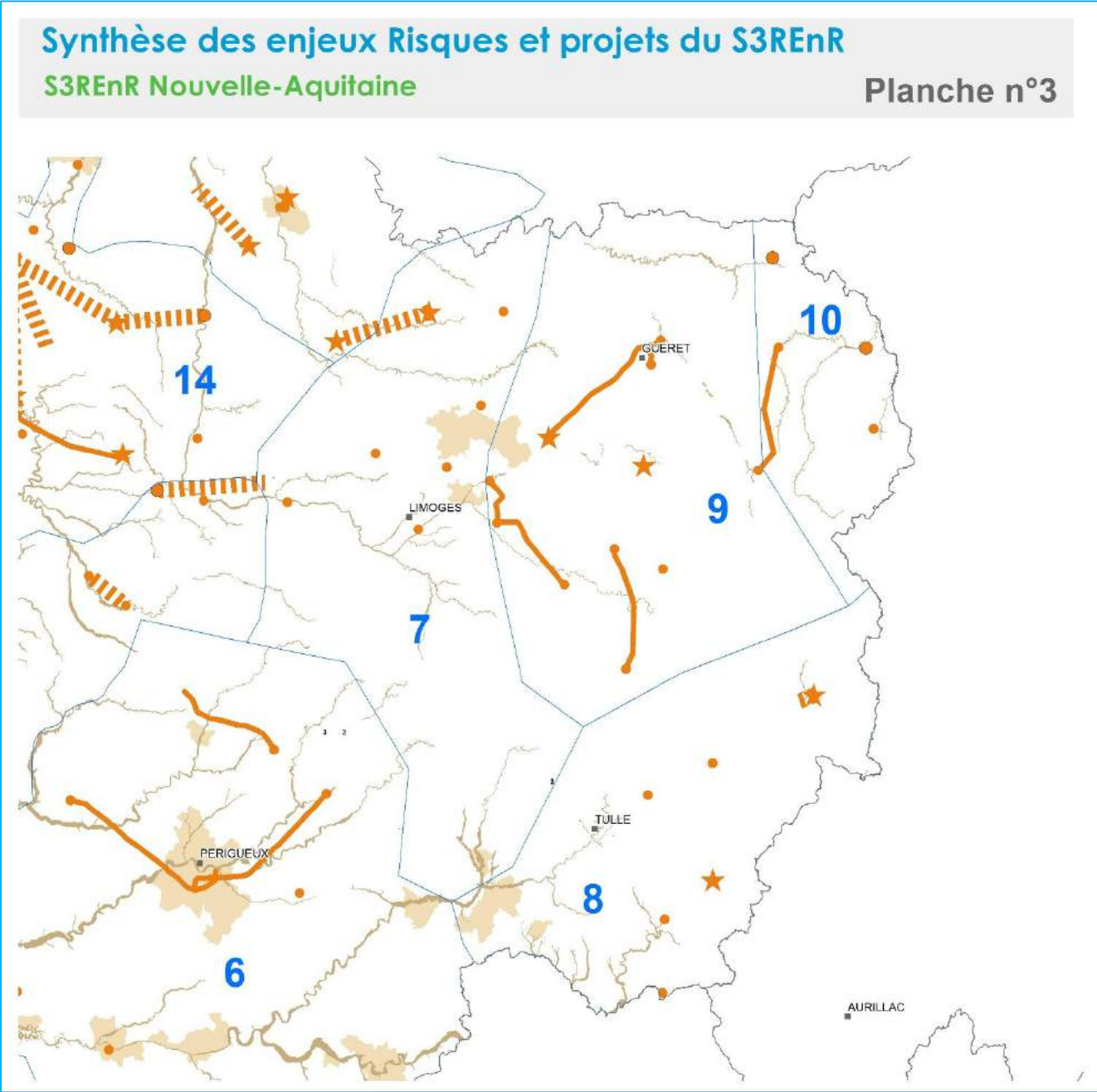
Paysages et Patrimoine



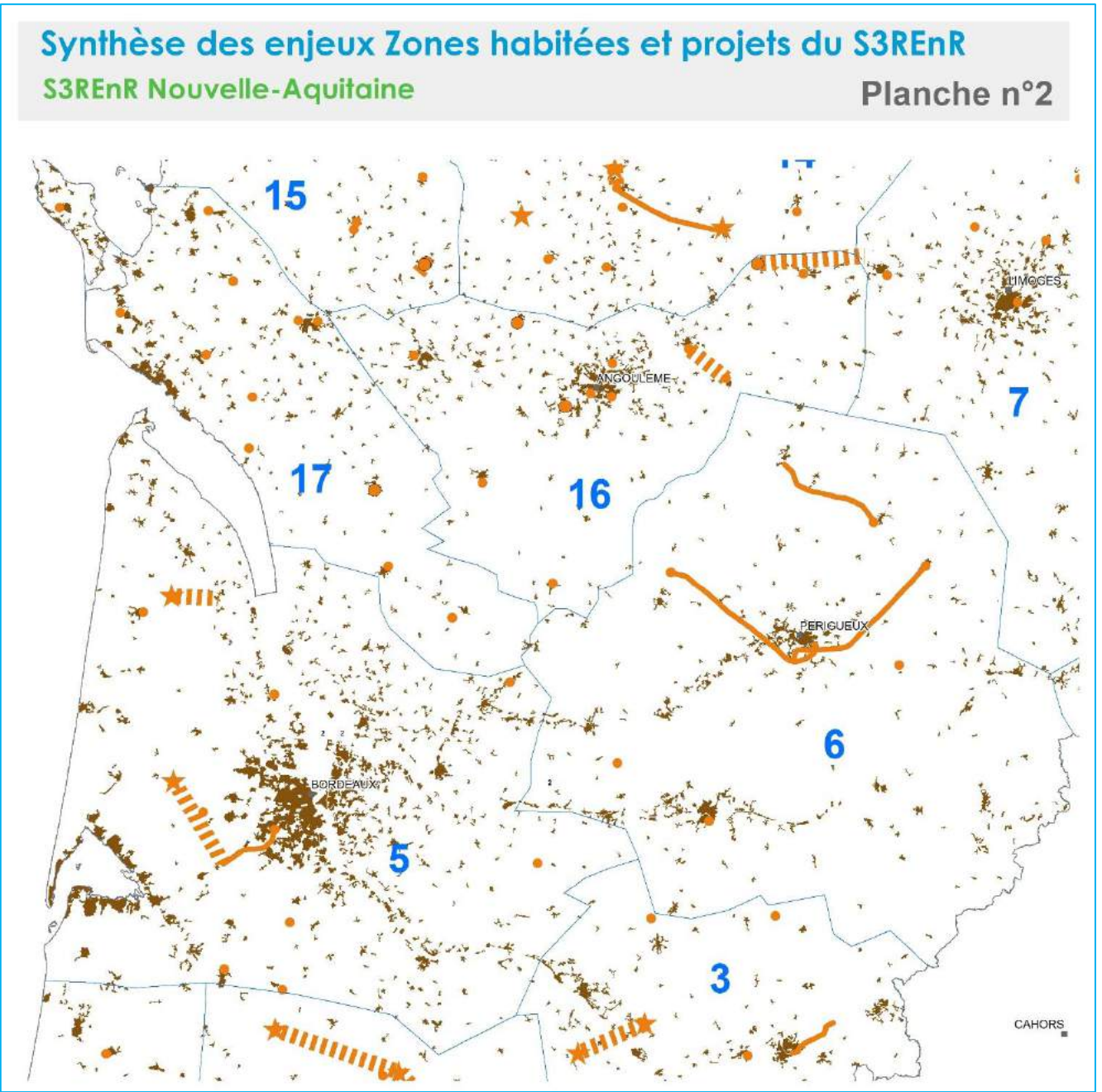
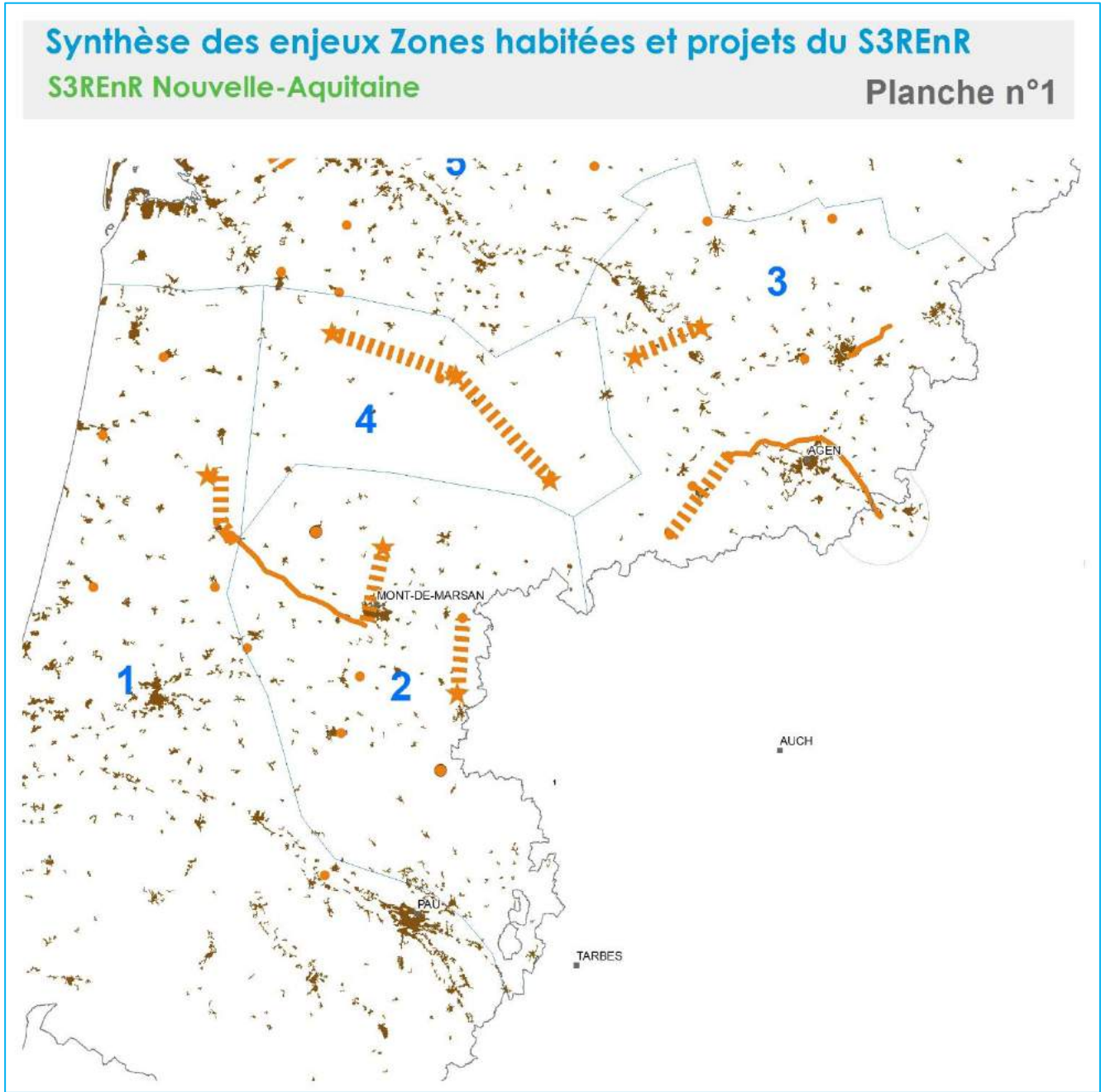


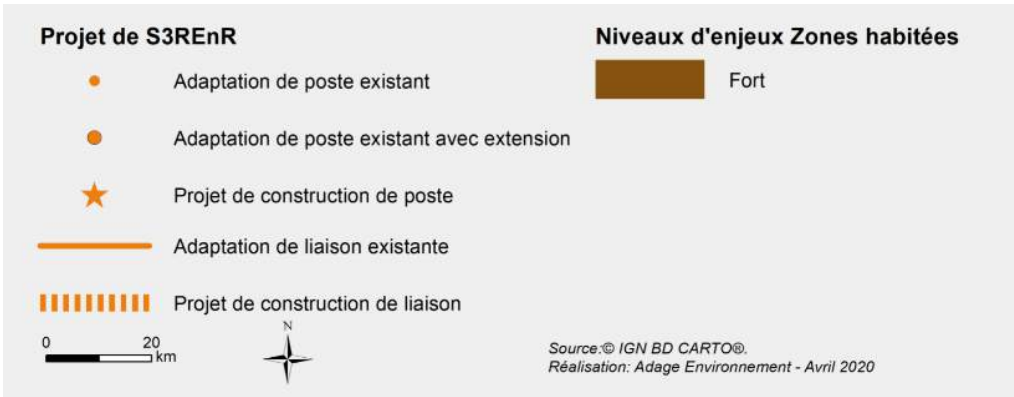
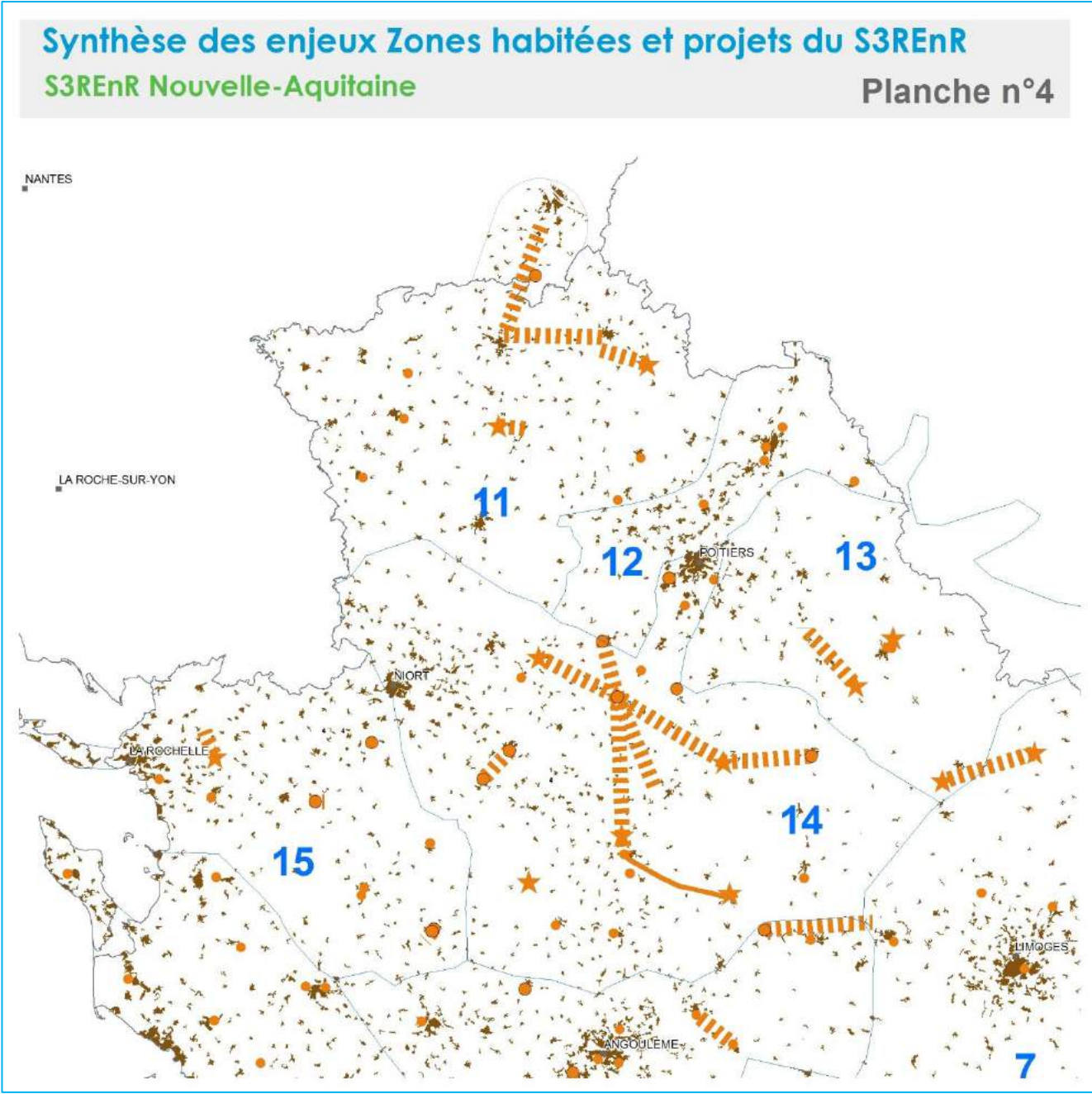
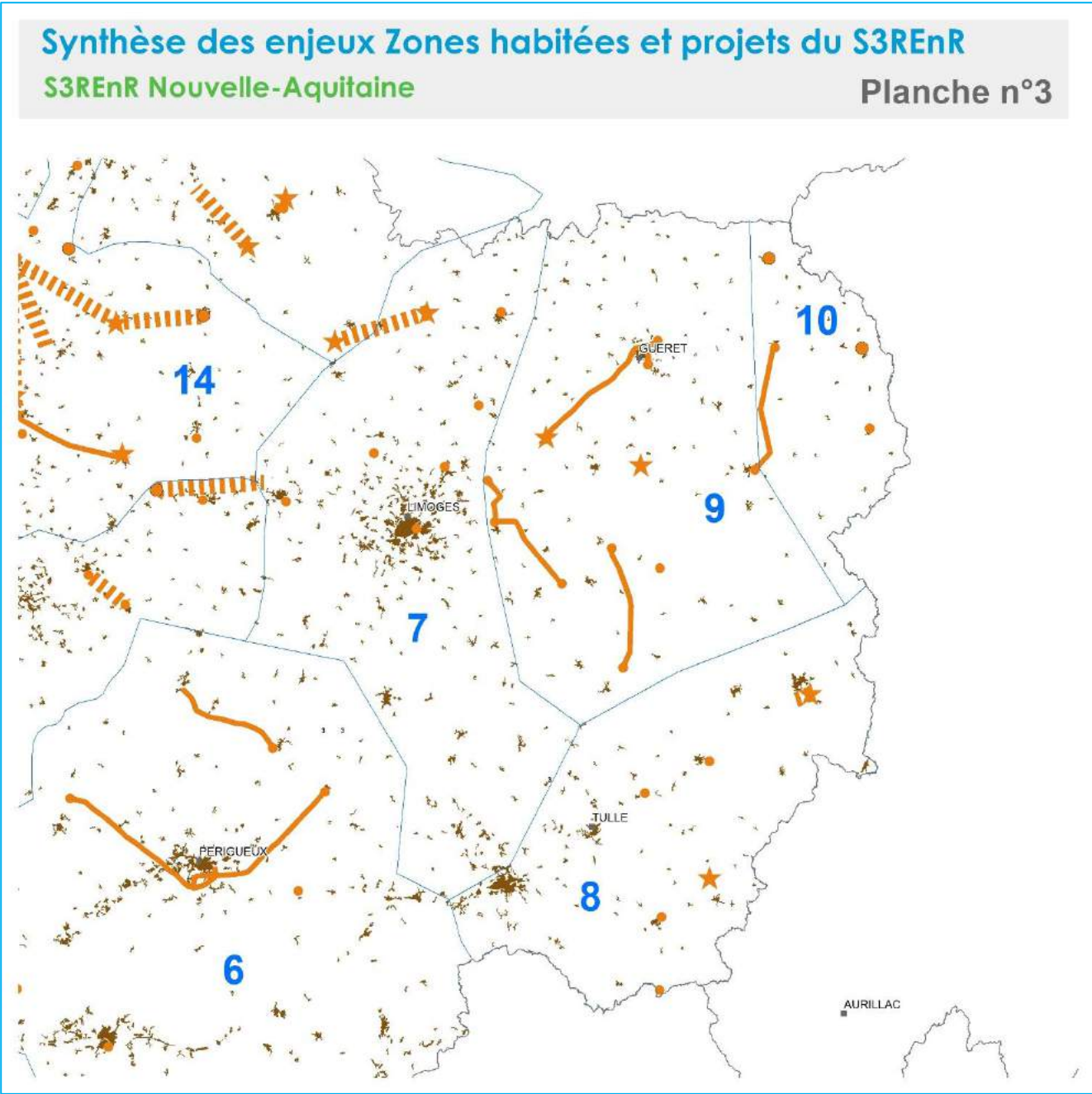
Exposition aux risques




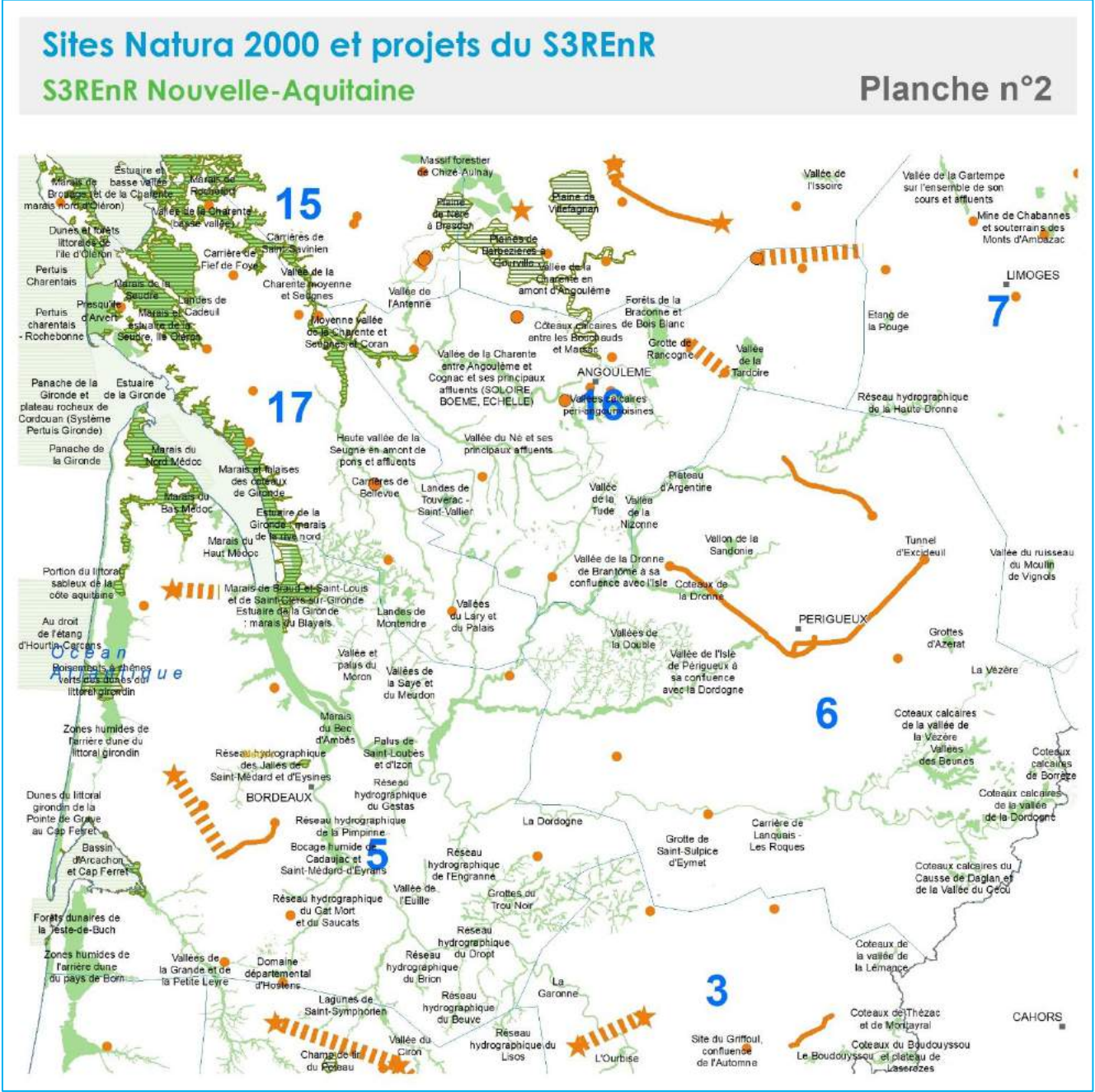
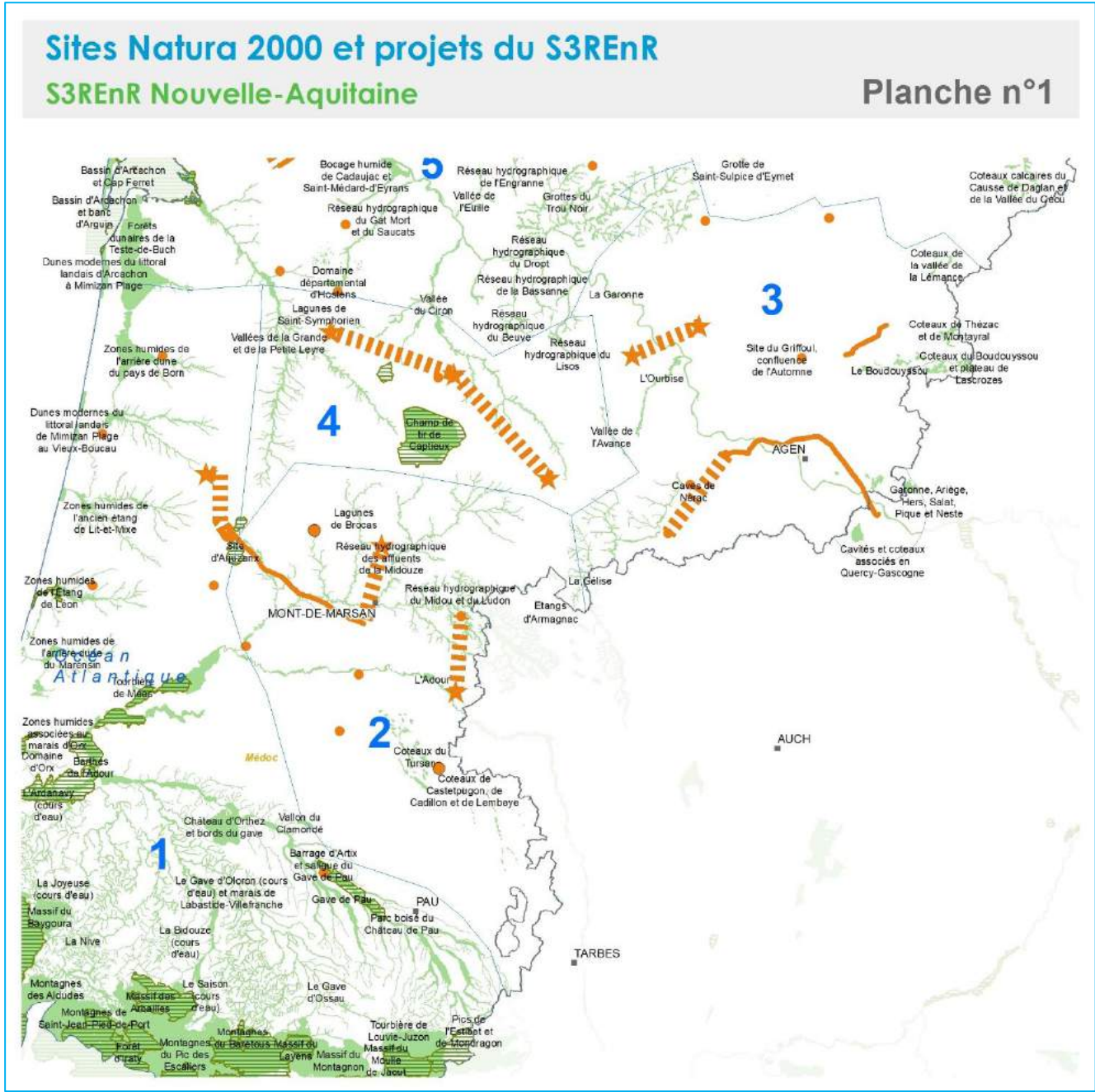


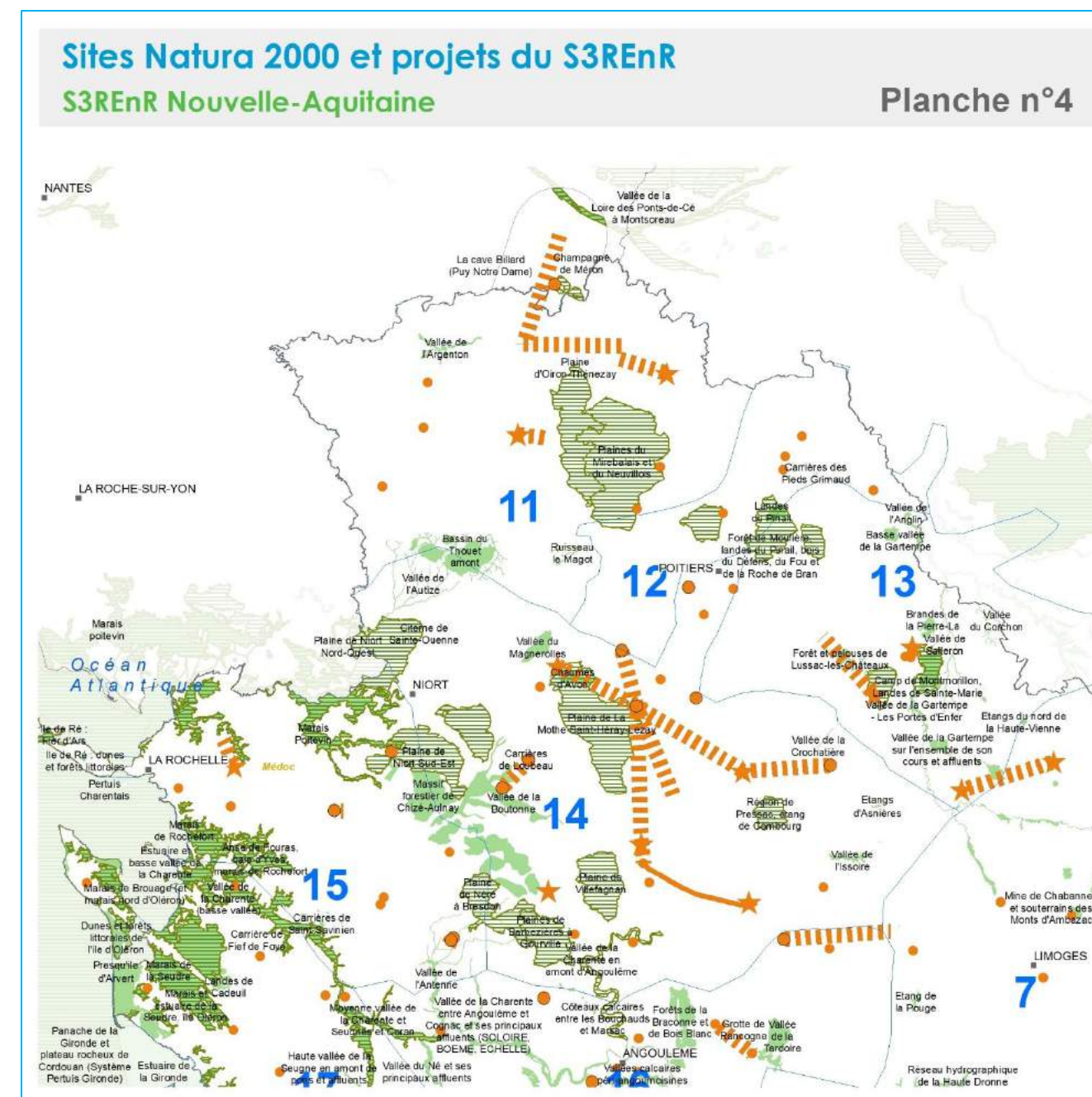
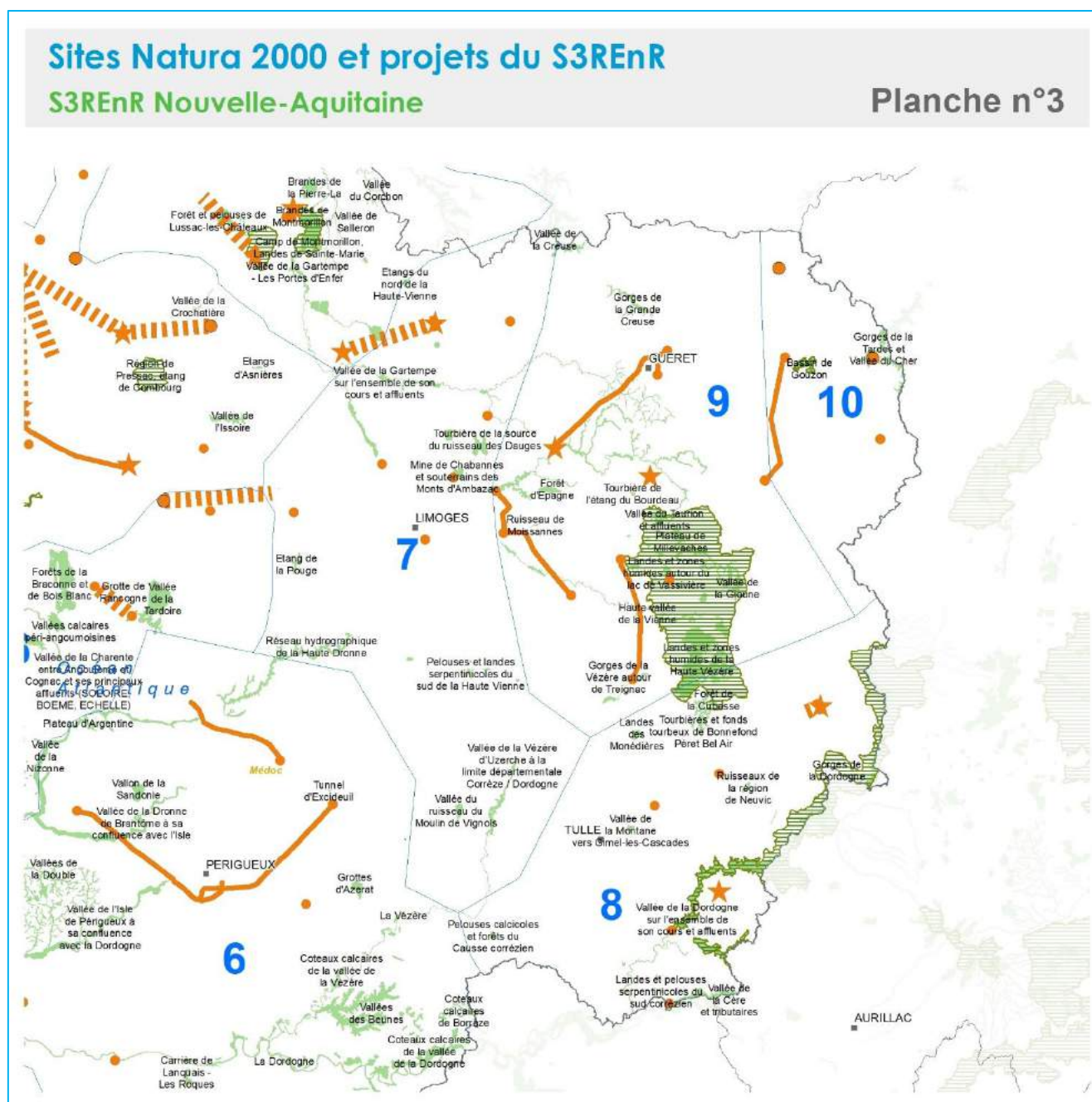
Zones habitées





Incidences Natura 2000





Projet de S3REnR

- Adaptation de poste existant
- Adaptation de poste existant avec extension
- ★ Projet de construction de poste
- Adaptation de liaison existante
- ||||| Projet de construction de liaison

0 20 km

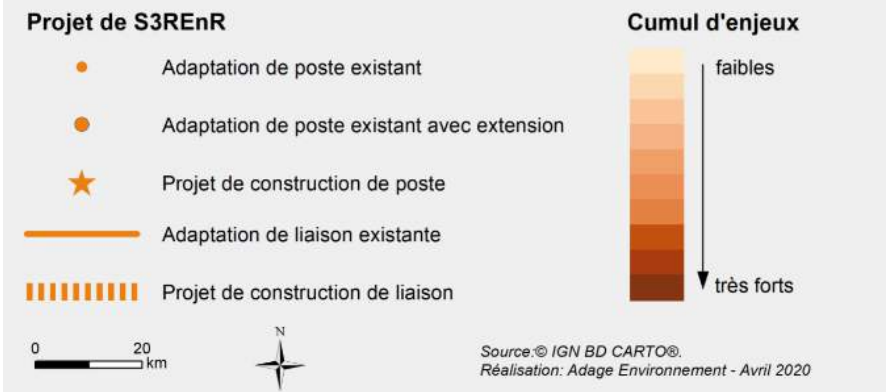
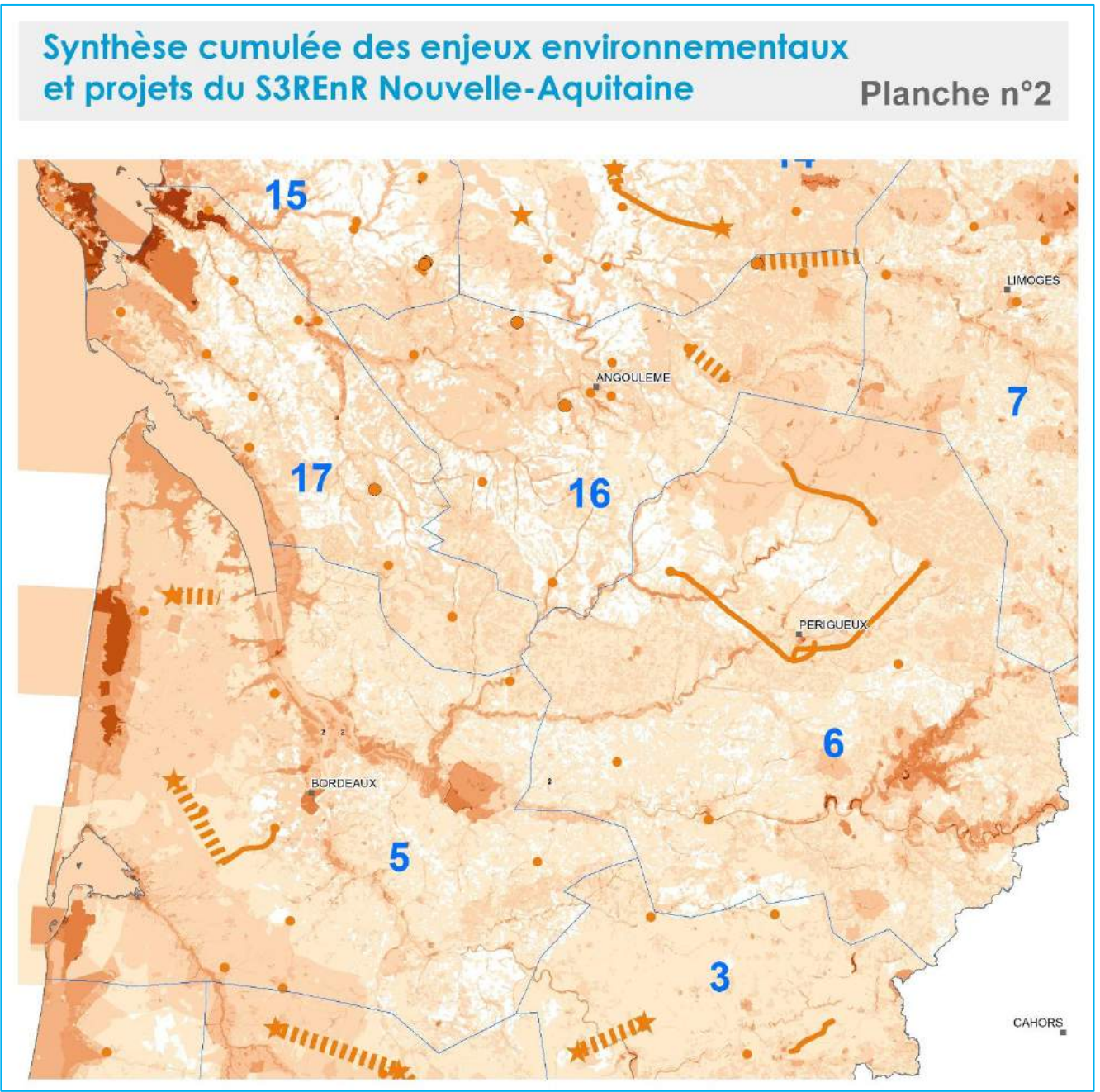
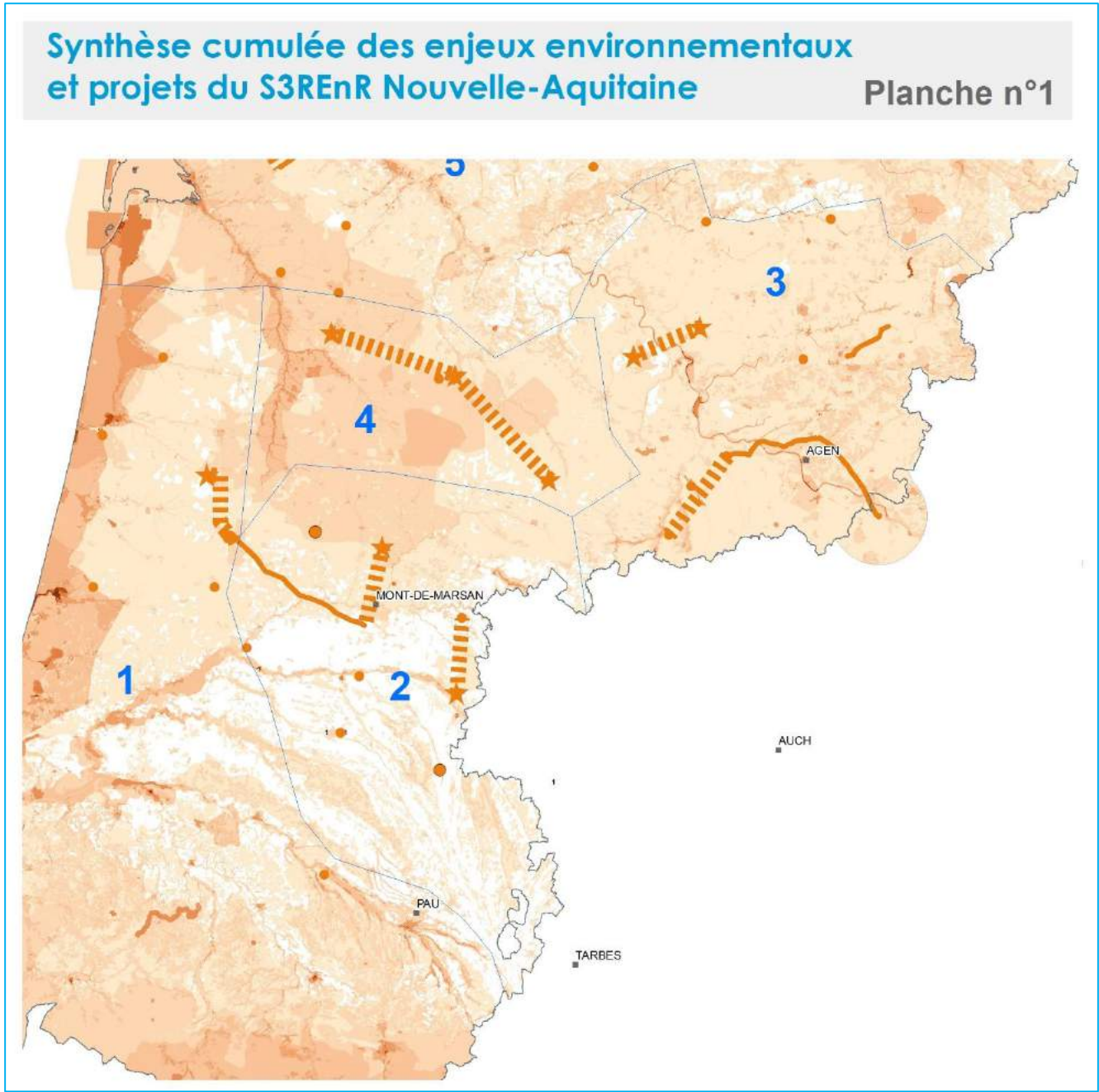


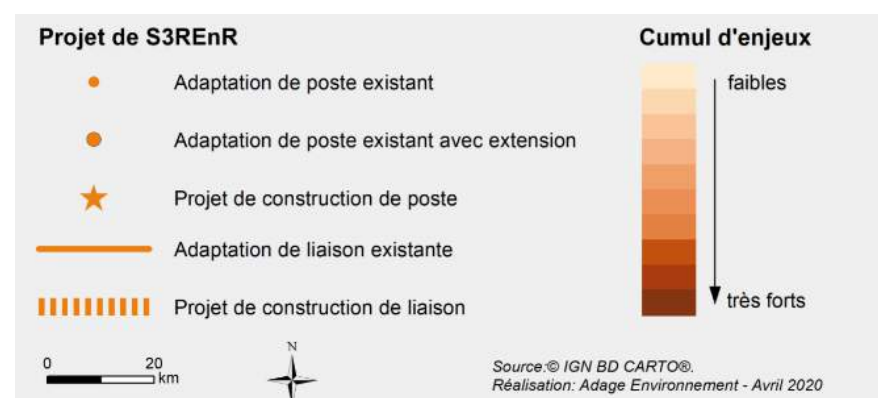
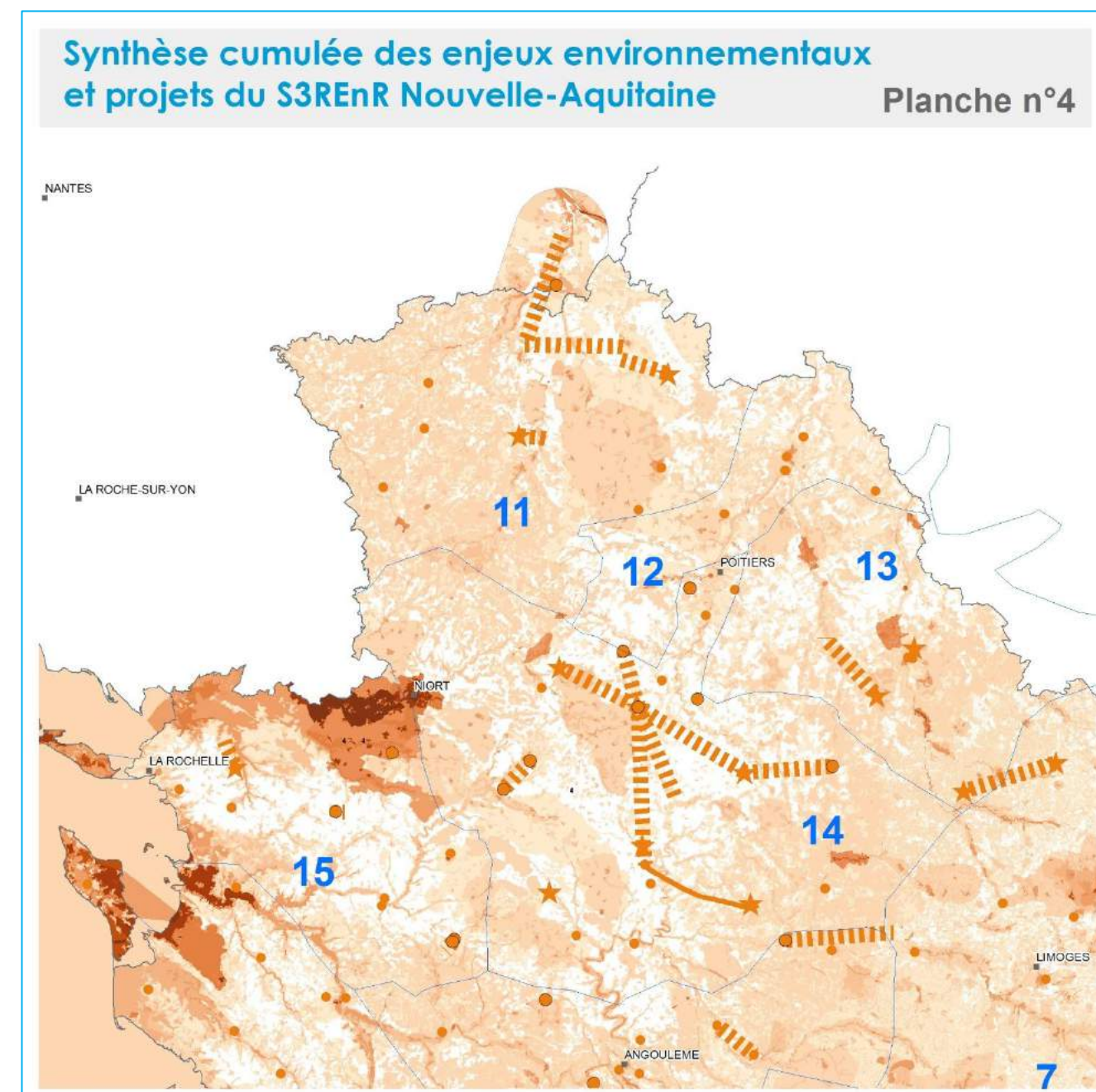
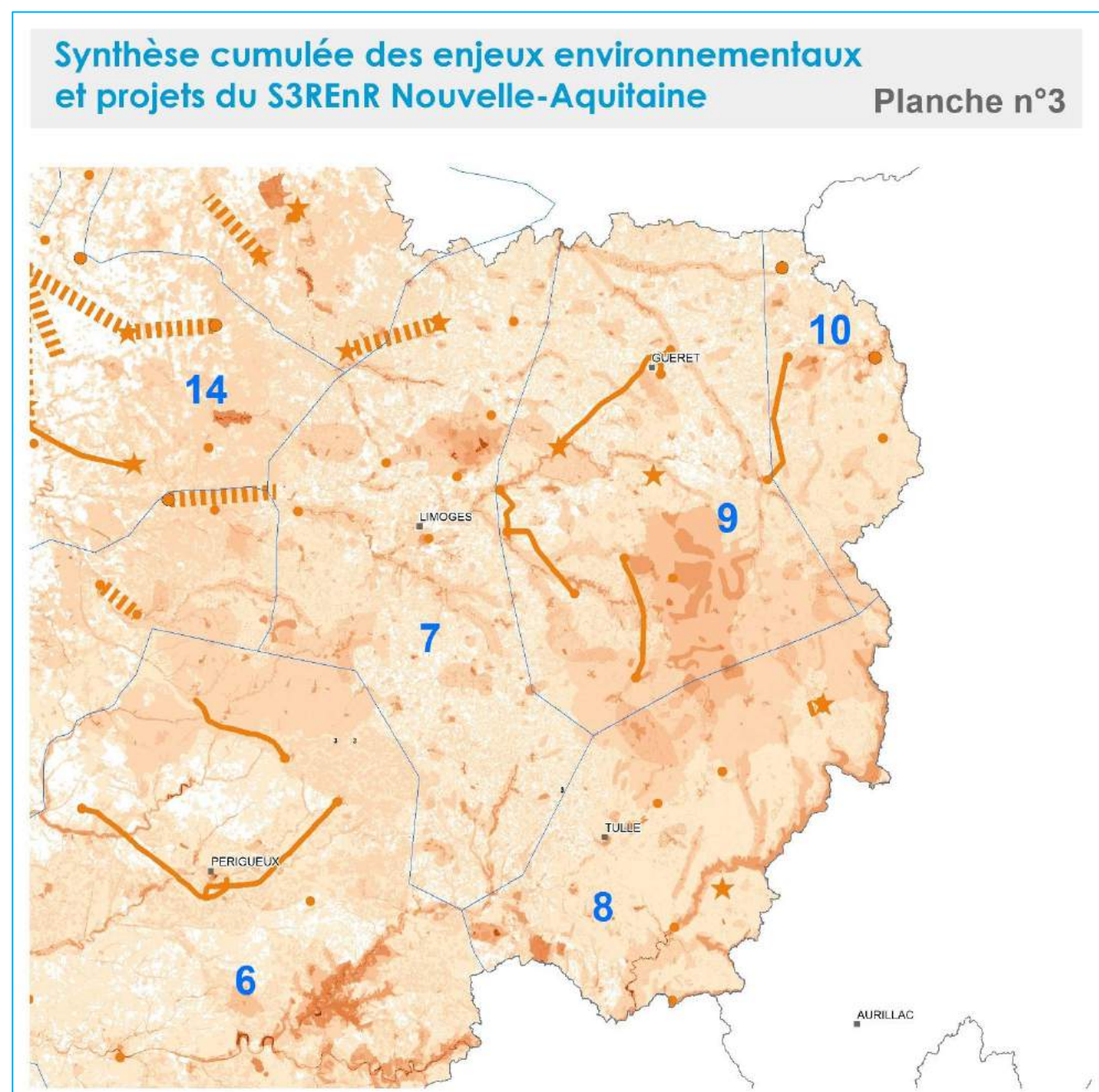
Natura 2000

- ▨ Zones de protection spéciale (ZPS)
- ▨ Sites classés au titre de la Directive Habitats: zone spéciale de conservation (ZSC)

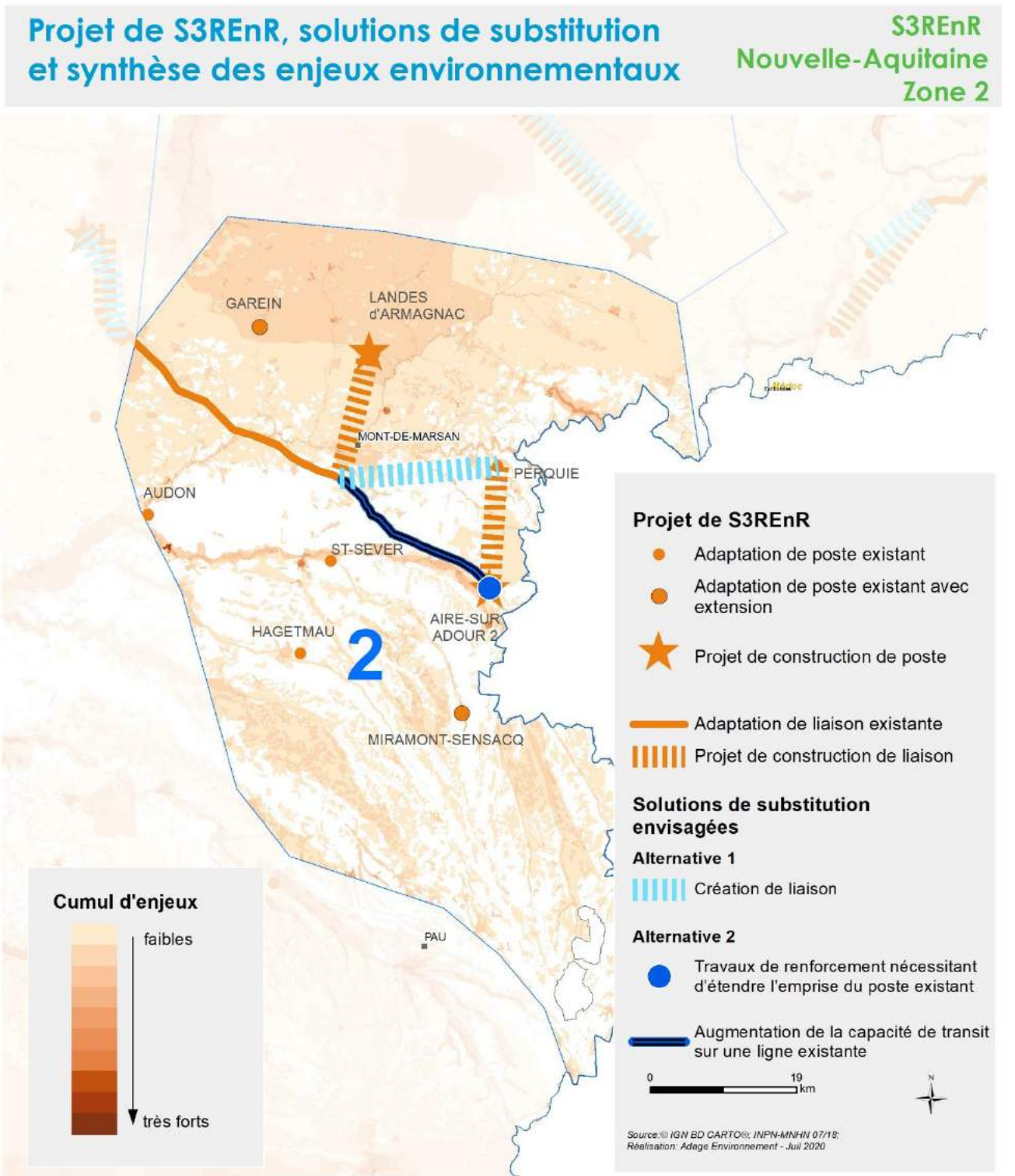
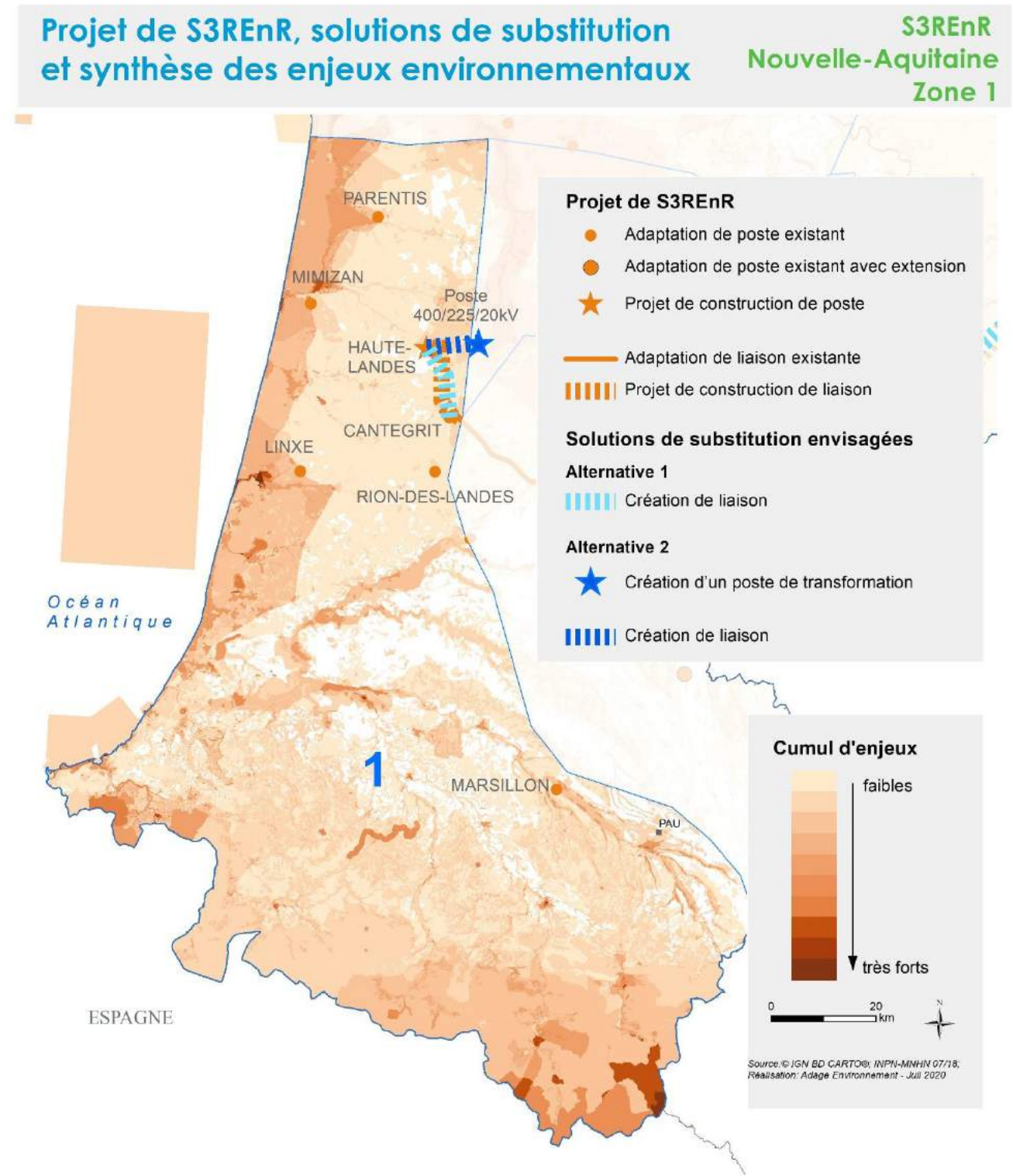
Source: © IGN BD CARTO®; INPN-MNHN 07/18;
Réalisation: Adage Environnement - Avril 2020

Synthèse cumulée des enjeux environnementaux



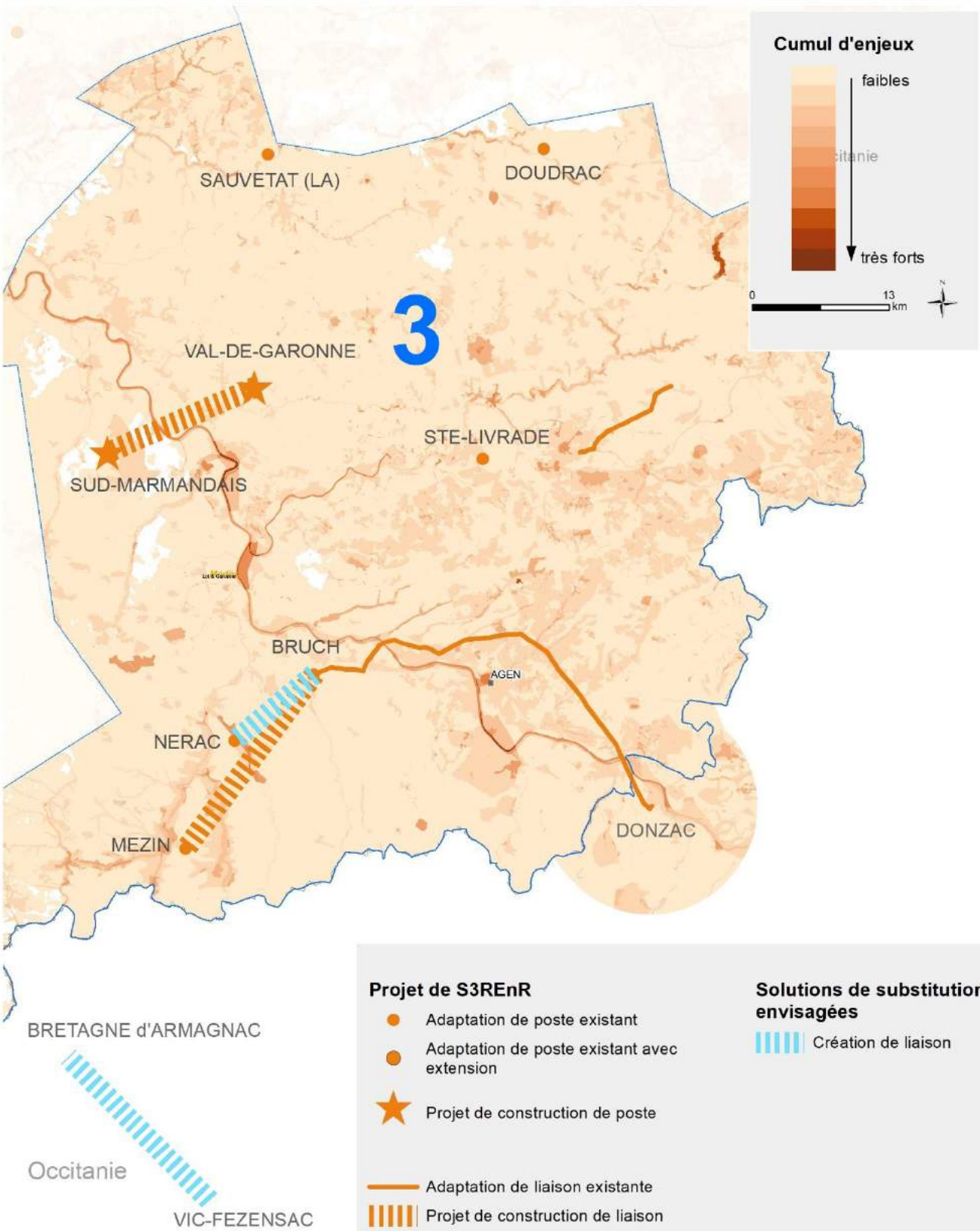


CARTES DES SOLUTIONS DE SUBSTITUTIONS ENVISAGEES



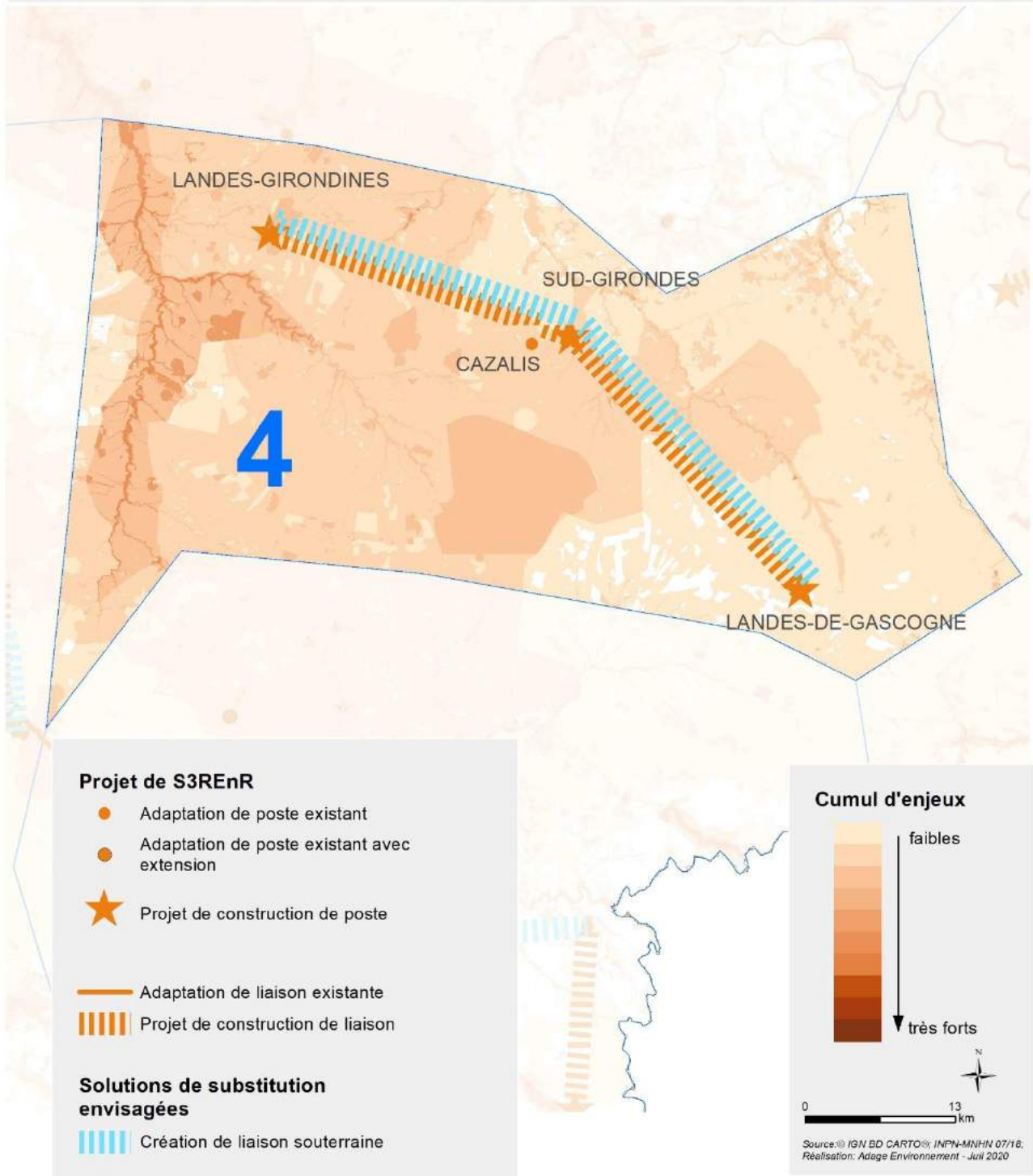
Projet de S3REnR, solutions de substitution
et synthèse des enjeux environnementaux

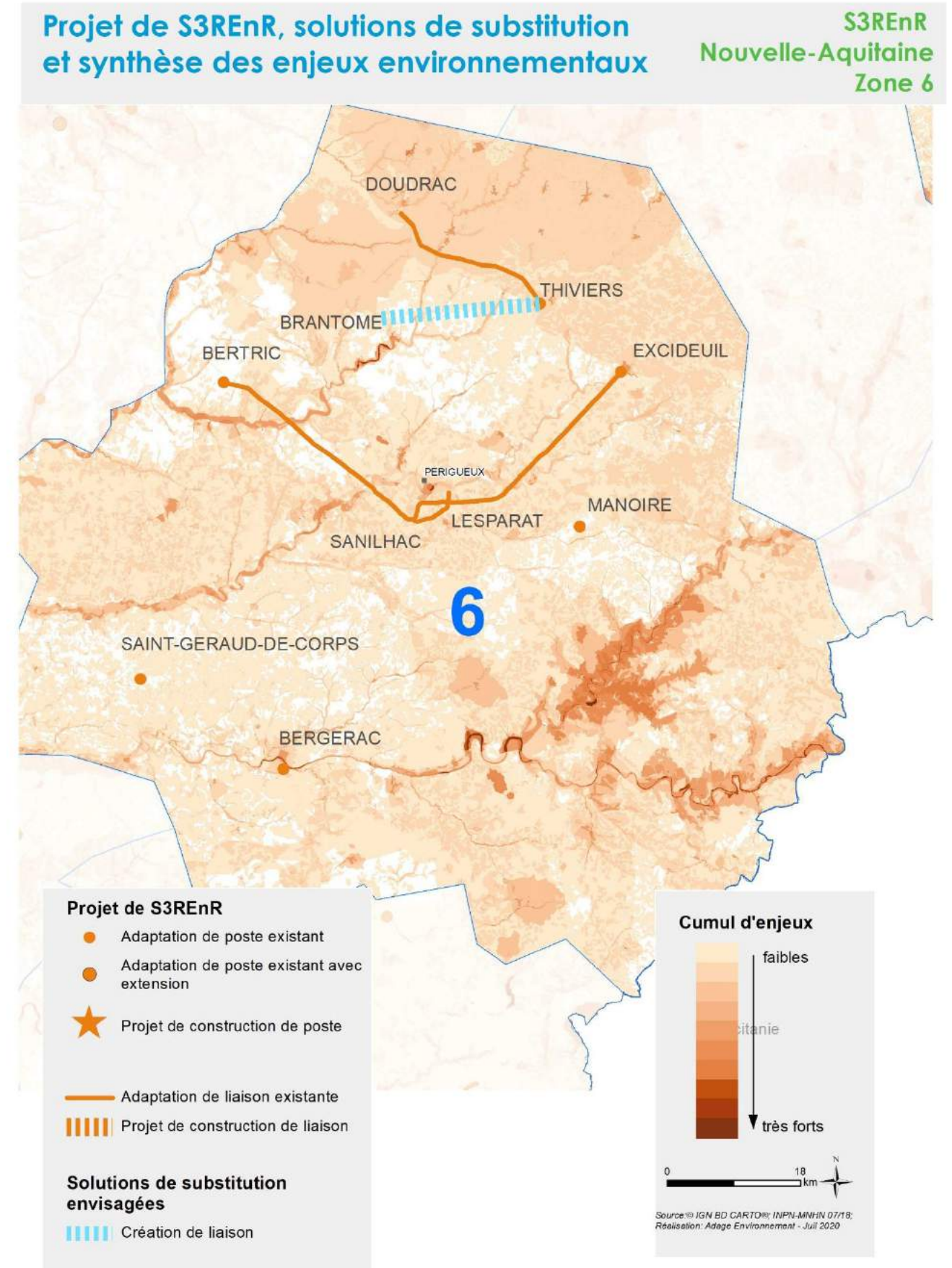
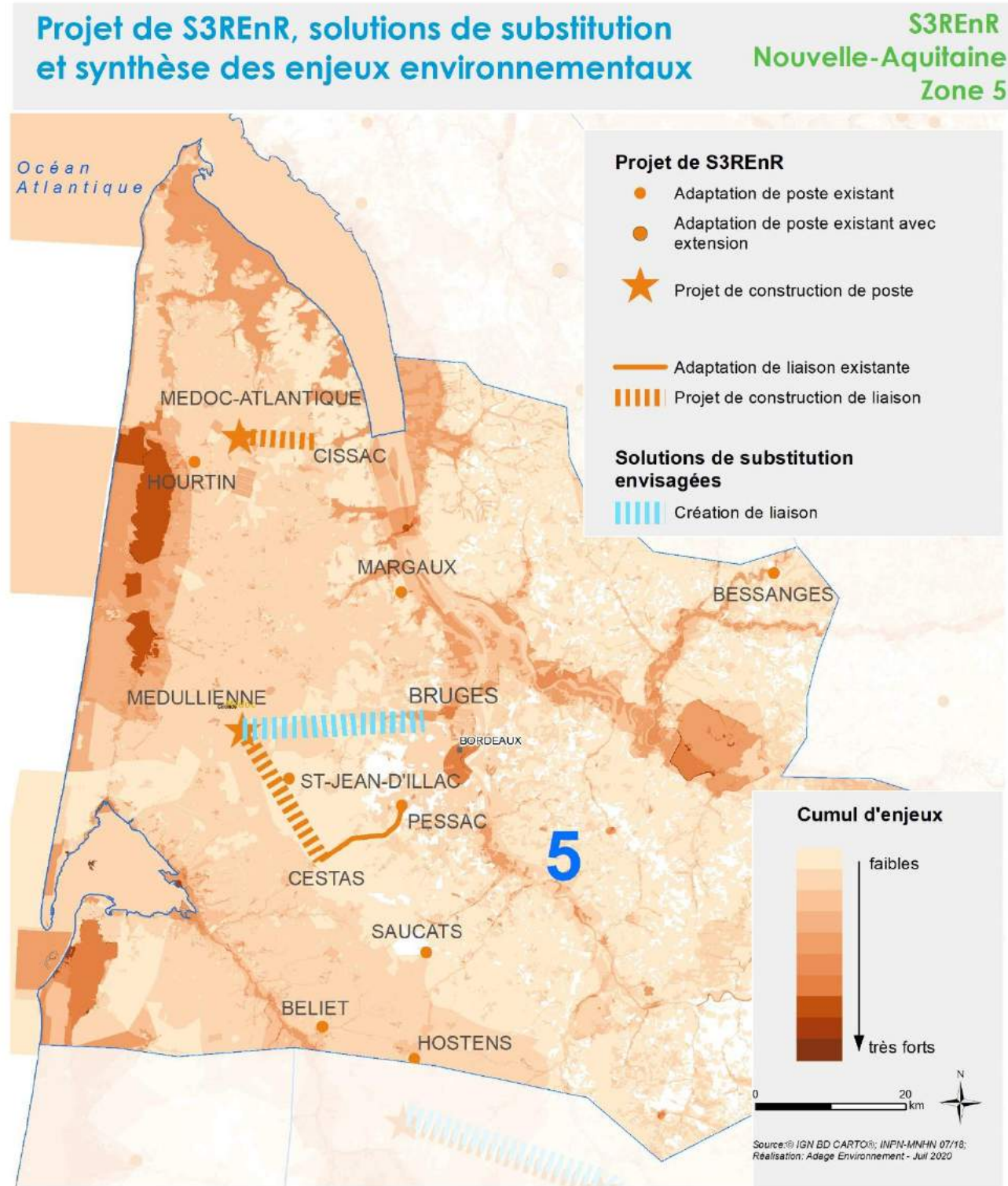
S3REnR
Nouvelle-Aquitaine
Zone 3

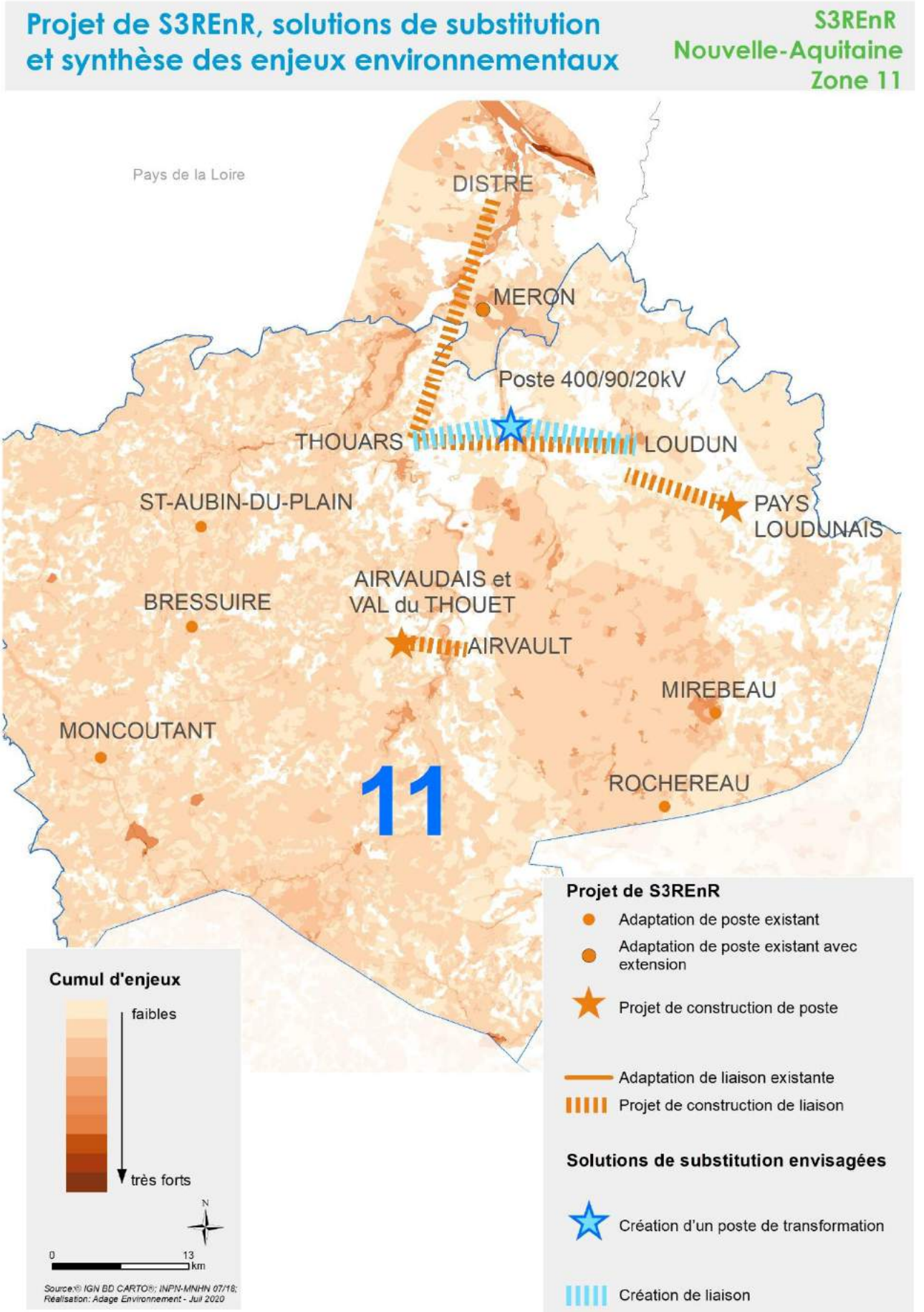
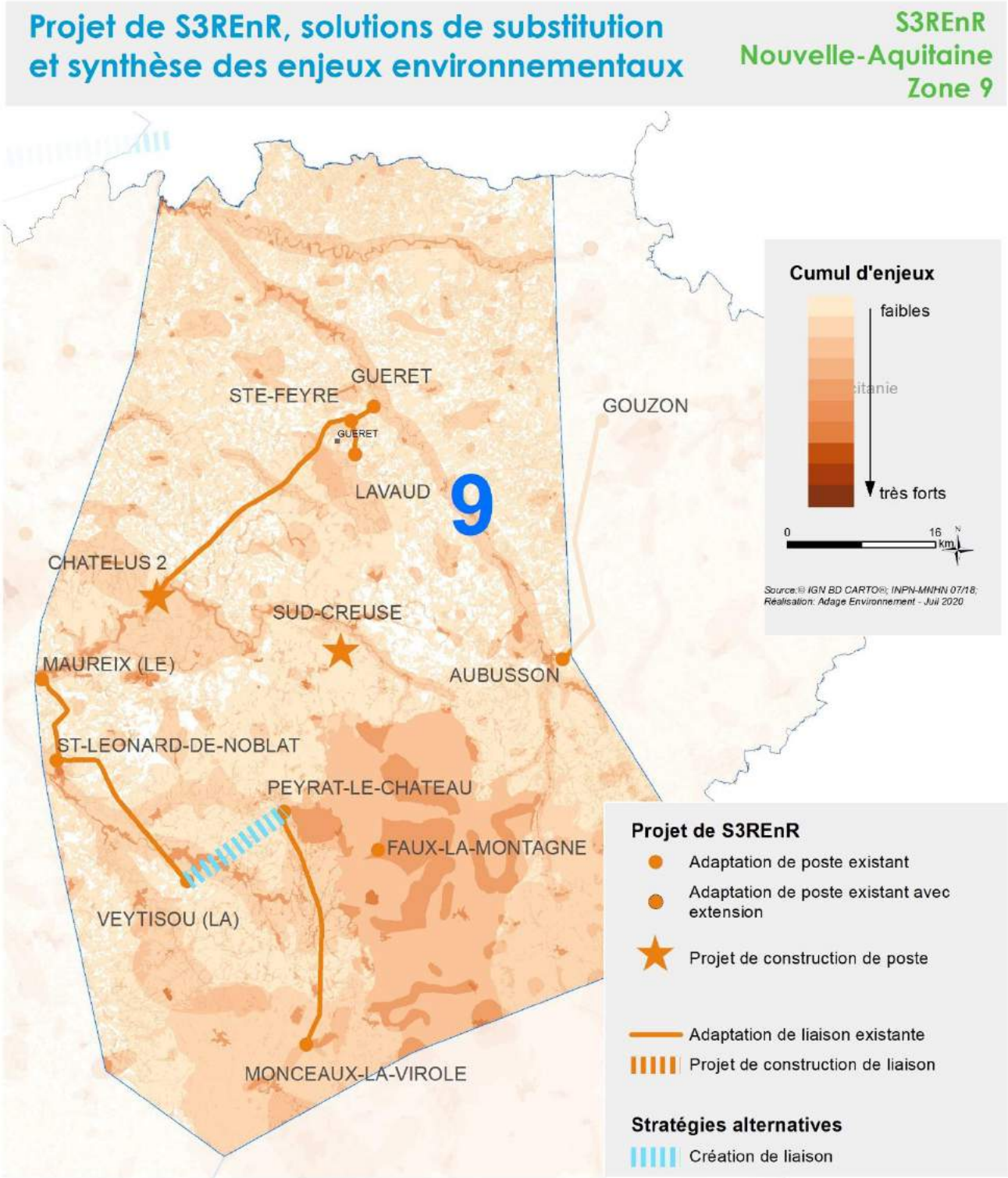


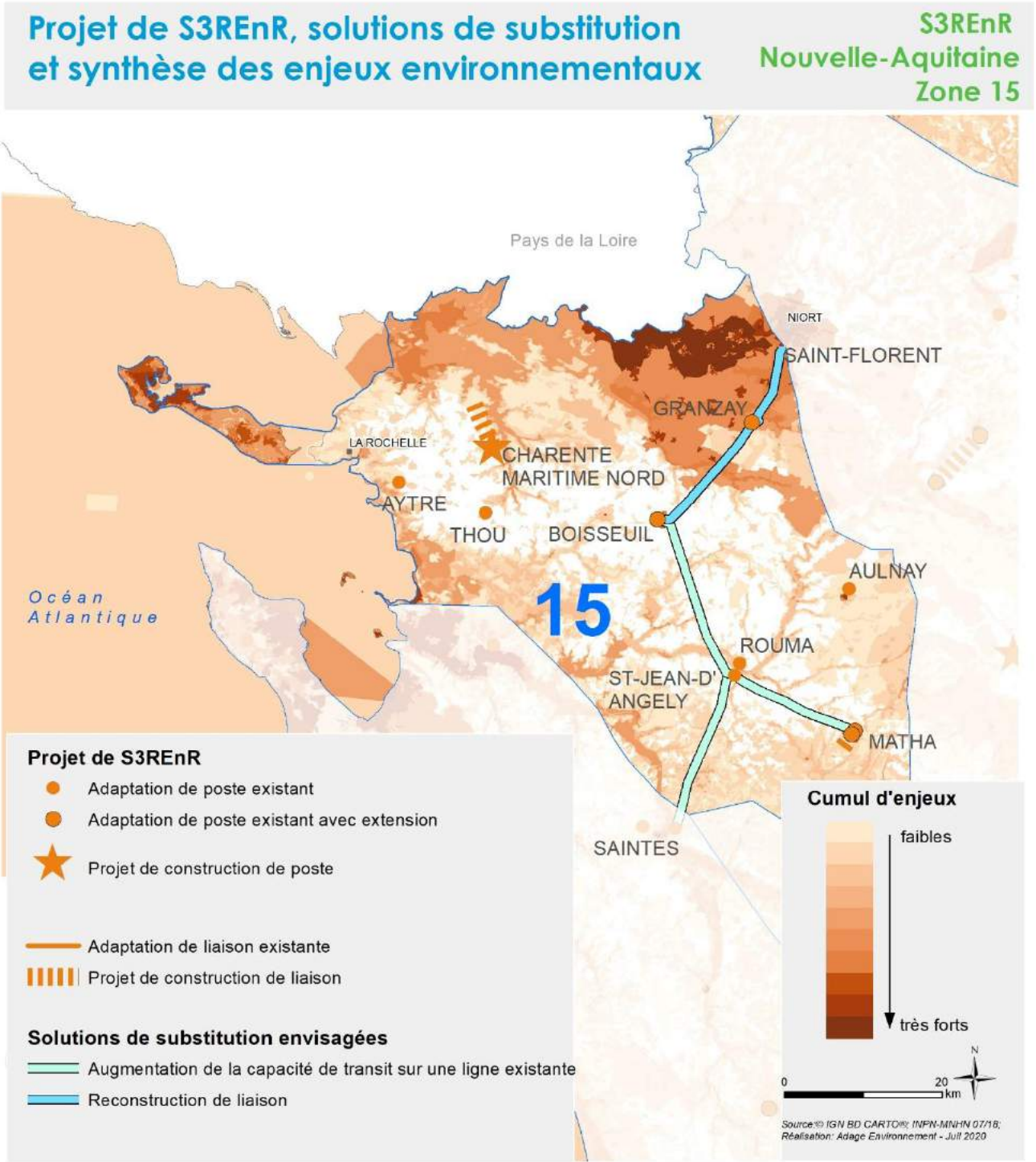
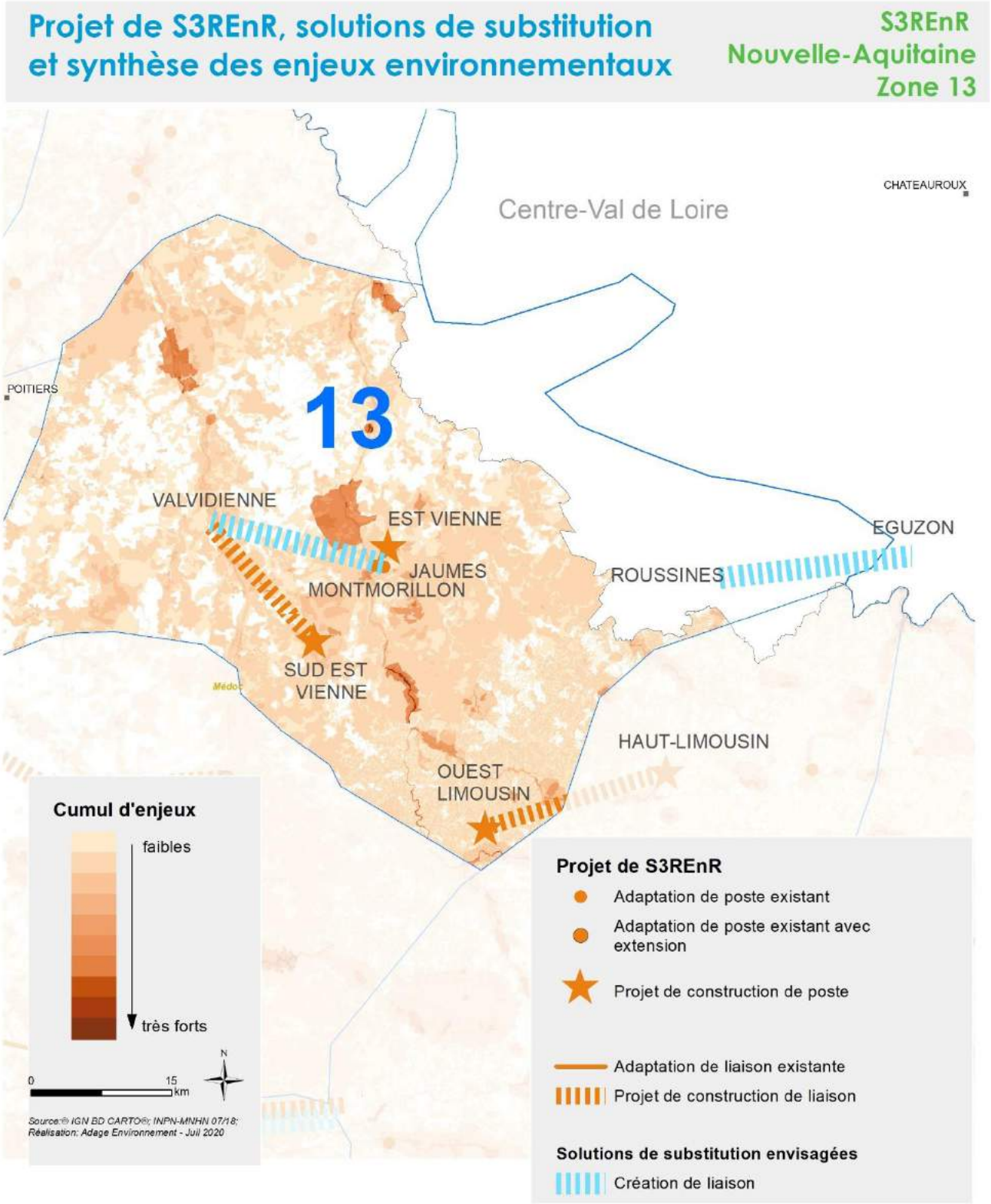
Projet de S3REnR, solutions de substitution
et synthèse des enjeux environnementaux

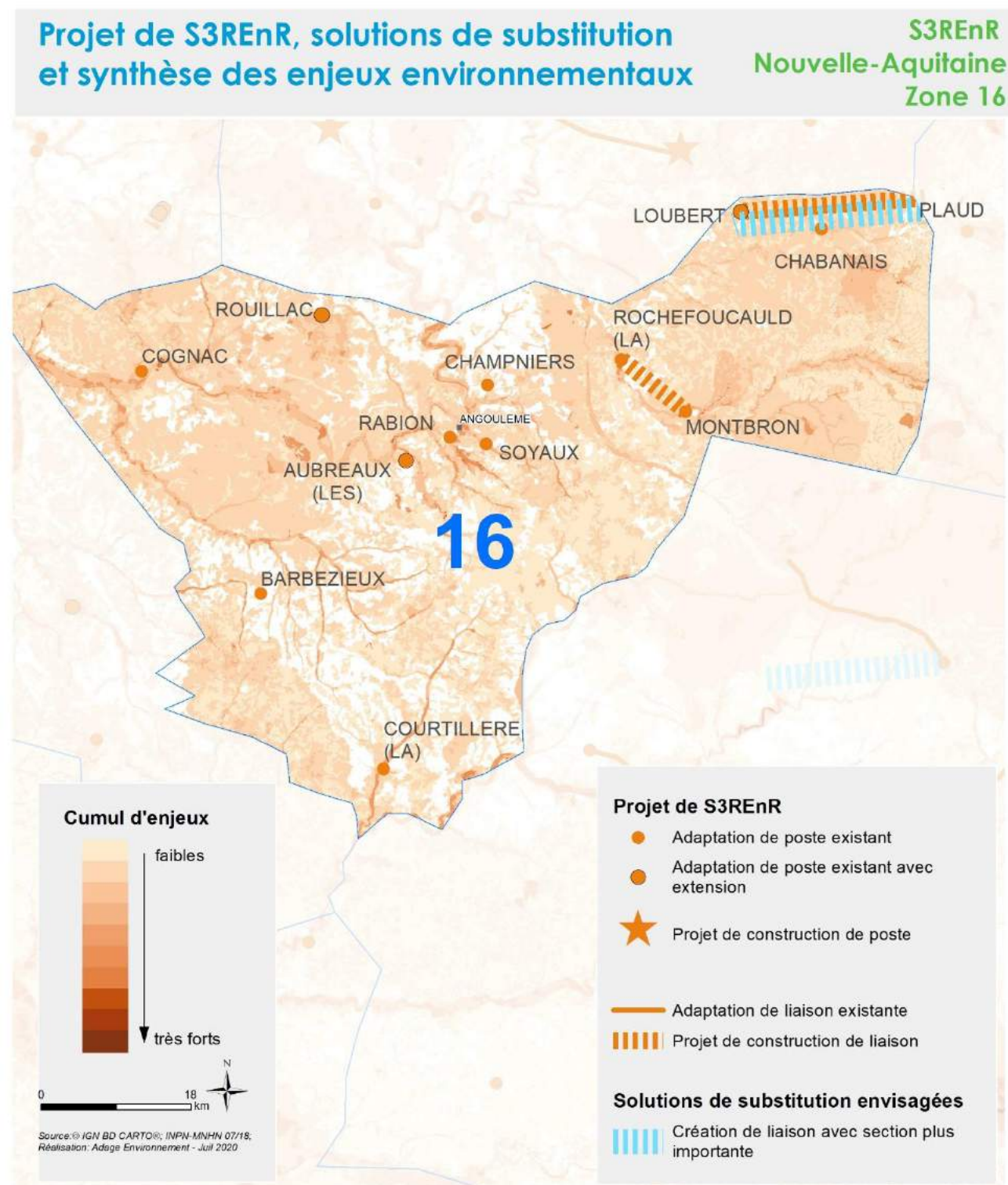
S3REnR
Nouvelle-Aquitaine
Zone 4













Le réseau
de transport
d'électricité